



UNIUNEA EUROPEANĂ



Instrumente Structurale
2014-2020

ÎMBUNĂTĂȚIREA STĂRII DE CONSERVARE A SPECIILOR ȘI HABITATELOR DE INTERES
CONSERVATIV DIN PARCUL NAȚIONAL CHEILE NEREI-BEUȘNIȚA ȘI ARIILE NATURALE
DE INTERES COMUNITAR ȘI NAȚIONAL SUPRAPUSE PRIN REVIZUIREA PLANULUI DE
MANAGEMENT INTEGRAT



Ghidul vizitatorului în Parcul Național Cheile Nerei - Beușnița



Contează pentru viitor!



#NaturiAcasa



Despre Parcul
Național Cheile
Nerei - Beușnița

PAGINA 3

Componenta
UNESCO

PAGINA 4

Specii

PAGINA 5



Sate și tradiții

PAGINA 10

Obiective culturale

PAGINA 9

Râuri, lacuri și
cascade

PAGINA 7



Reguli de vizitare

PAGINA 12

Trasee turistice

PAGINA 13

Despre proiect

PAGINA 15



La limita de sud-vest a țării, într-un colț de rai al județului Caraș-Severin, în ianuarie 1990 a fost înființat **Parcul Național Cheile Nerei - Beușnița**. De atunci și până în prezent, această arie naturală protejată de interes național ocrotește și conservă activ toate valorile sale naturale și culturale, peisaje unice, făgete ancestrale înscrise în patrimoniul UNESCO, pajiști de o mare diversitate floristică, conținând multe rarități din flora României, diverse specii de insecte, păsări, mamifere și pești, numeroase cascade și lacuri, precum Beușnița, La Văioaga, Mocerîș, Bigăr, Lacul Ochiul Bei și Lacul Dracului și, bineînțeles, inconfundabilele Cheile Nerei, o zonă carstică în care râul Nera a străpuns munții și a dus la crearea celor mai lungi chei din România.




Cheile Nerei



Cascada Beușnița



Lacul Dracului



Cascada Șușara

Pe teritoriul parcului se găsesc **șapte rezervații naturale**: Cheile Nerei - Beușnița, Valea Ciclovei - Ilidia, Cheile Șușarei, Izvorul Bigăr, Lisovacea, Ducin și Dealul Cărăula.

COMPONENTA UNESCO

Parcul Național Cheile Nerei - Beușnița adăpostește unele dintre cele mai sălbatice și naturale făgete din Carpați. Prin decizia Comitetului Patrimoniului Mondial UNESCO din 12 iulie 2017, de la Cracovia, o suprafață de peste 4200 hectare de pădure seculară de fag, înconjurată de alte aproape 6000 hectare de zonă tampon, a fost introdusă în **patrimoniul natural UNESCO**, pentru a-i fi păstrată deosebita valoare universală.



Componenta UNESCO



Făget virgin UNESCO

Datorită limitelor naturale și localizării într-o zonă montană izolată și greu accesibilă, dinamica naturală a zonei nu a fost perturbată, de-a lungul secolelor. Singurele excepții înregistrate au fost legate de folosirea codrilor ca adăpost de către sătenii zonei, în timpul invaziilor turcilor, și de traversarea lor, ocazională, de către păstori și de animalele lor*

*Turcu et Merce, in Kirchmeir et Kovarovics 2016


SPECII

Valoarea inegalabilă a acestei arii naturale protejate este dată de habitatele sale caracteristice: fâgete străvechi, șibliacuri (tufărișuri) formate din liliac, cărpiniță, mojdrean și scumpie, diverse tipuri de pajiști naturale și seminaturale, stâncării calcaroase cu o mare diversitate floristică.

Știați că aici pot fi întâlnite peste jumătate din speciile de orhidee spontane din România?



Orchis pallens



Alun turcesc (*Corylus colurna*)



Gemănarița (*Anacamptis papilionacea*)



Liliac (*Syringa vulgaris*)




Laleaua pestriță (*Fritillaria montana*)



Spiranthes spirallis

SPECII

Teritoriul parcului este un **adevărat paradis** pentru numeroase specii de insecte, păsări și mamifere. Cursurile de apă sunt bogate în pești, iar existența peisajului carstic (tip de peisaj compus din roci calcaroase) și a unui climat cu un pregnant caracter submediteranean, face posibilă și observarea unor specii, cum ar fi scorpionul carpatin sau vipera cu corn.



Vipera cu corn
(*Vipera ammodytes*)



Croitorul fagului
(*Rosalia alpina*)



Marmoratul frasinului
(*Euphydryas maturna*)



Huhurezul mare
(*Strix uralensis*)



Mierla de apă
(*Cinclus cinclus*)



Ciocănițoarea neagră
(*Dryocopus martius*)




Pisica sălbatică (*Felis silvestris*)



Ider de copac (*Martes martes*)



Fâsa mare (*Cobitis elongata*)




Salamandră (*Salamandra salamandra*)

RÂURI, LACURI ȘI CASCADE

Farmecul deosebit al acestei zone este dat și de **Cheile Nerei** care, împreună cu numeroasele izvoare petrifiante cu formare de travertin, dau naștere unor **cascade impresionante** și unor **lacuri naturale** incredibil de frumoase.



Cheile Nerei




Confluința Beușnița - Bei



Cascada Cârșă



Lacul Dracului



Cascada Ilidia

RÂURI, LACURI ȘI CASCADE



Lacul Ochiul Bei


Pentru apariția izvoarelor petrifiante cu formare de travertin este necesară existența unor **condiții geografice particulare**, respectiv masive calcaroase și apă acidă, care dizolvă calcarul și îl depune sub formă de travertin (tuf calcaros). Asemenea fenomene sunt deosebit de rare în țara noastră, făcând cu atât mai special **Parcul Național Cheile Nerei - Beușnița**.




Cascada La Văioaga



Cascada Șușara



Cascada Moceriiș



Cascada Bigăr

OBIECTIVE CULTURALE

Natura este completată de obiective culturale variate - vestigii romane, ruinele unei cetăți medievale, muzee, mănăstiri, amalgamul de etnii, obiceiuri, artă și arhitectură - care fac din această zonă o **destinație** și pentru pasionații de **istorie și arhitectură**.



Mănăstirea Călugăra




Calea ferată Anina - Oravița



Biserica romano-catolică
(Sasca Montană)



Teatrul vechi din Oravița



La tunele



Podul Roman



Mănăstirea de pe Cleanț (Ciclova Română)



Cetatea Socolari

SATE ȘI TRADIȚII

Cele mai vechi dovezi materiale despre prezența umană în zona Parcului Național Cheile Nerei-Beușnița se păstrează din Paleolitic (acum 35.000-40.000 ani), după cum atestă descoperirile arheologice din perimetrul localităților Anina (Peștera cu Oase din bazinul Minișului) și Lăpușnicu Mare. Din timpuri străvechi, populațiile locale au practicat agricultura, pomicultura, creșterea animalelor, vânătoarea, pescuitul, albinăritul și altele.



Mai târziu s-au adăugat exploatările forestiere și, după instaurarea stăpânirii habsburgice, vreme de aproape trei secole, majoritatea populației a fost angrenată în minerit și metalurgie, la Oravița, Ciclova Montană, Sasca Montană și Steierdorf-Anina.

Toate acestea și-au pus amprenta asupra structurii și aspectului localităților din zonă.



Satele dintre Oravița și Valea Nerei - aspectul lor a fost influențat de activitățile miniere sau industriale, iar arhitectura a împrumutat elemente urbane de sec. XIX și început de sec. XX, combinate cu elemente și tehnici de construcție locale, îndeosebi tuful calcaros.

VALORI ALE PARCULUI NAȚIONAL CHEILE NEREI - BEUȘNIȚA



SATE ȘI TRADIȚII

Satele din Depresiunea Almăjului au păstrat elemente ale culturii populare arhaice: multe mori de apă, câteva obiceiuri și tradiții interesante precum rugile satelor, măsuratul oilor, fășancul sau garda la mormântul lui Iisus.



Fășancul la Bănia



Fășancul la Bănia

Fășancul - marchează intrarea în Postul Paștelui, iar scopul principal al acestei tradiții este distracția, dorința de a crea amuzament prin parodierea unor evenimente (politice, mondene etc.), prin gesturi sau cuvinte. Există păreri cum că acest obicei ar avea la bază sărbătorile romane "Stultorum festa" și "Fornacalia". Termenul de "Fășanc" își are originea în limba germană (Fast Nacht sau Fasching).



Moaară de apă



Moaară de apă



Creșterea oilor

Măsuratul oilor - Această tradiție, desfășurată primăvara, este un motiv de sărbătoare în sat. Astfel, în timp ce oile sunt mulse, iar laptele măsurat, este pregătit și meniul, care constă în miei la proțap, brânză prăjită și cozonac.



Sunt interzise accesul și circulația cu mijloace motorizate în perimetrul ariei protejate, în afara drumurilor publice.

Parcați autoturismele doar în locurile special amenajate.
Nu părăsiți drumurile publice.

Utilizați vetrele de foc existente. Campați în zonele amenajate în arealul parcului sau în zonele limitrofe.

Se interzice distrugerea florei, faunei și a oricărui bun natural sub orice pretext.

Folosiți traseele turistice marcate. Nu mergeți singuri în pădure.
Nu poluați fonic.

Animalele sălbatice nu se hrănesc și nu se deranjează din mediul lor natural.

Abandonarea deșeurilor de orice fel pe teritoriul parcului este interzisă. Acestea trebuie depozitate în locurile special amenajate pentru colectare.

Accesul câinilor de companie este permis doar dacă aceștia sunt ținuti în lesă.

Pe teritoriul Parcului Național Cheile Nerei-Beușnița există, în momentul de față, 9 trasee pedestre omologate, prezentate mai jos.

Lista este în curs de completare așa că, pentru a avea acces la ultimele informații și a afla mai multe detalii despre rute, vă rugăm să scanați codul QR.



1. Traseul turistic

Șopotu Nou - Cheile Nerei - Podul Bei - Sasca Română

Lungime: 24km

Durată: 9 ore

Diferență de nivel: + 681 m, - 741 m

Grad de dificultate: mediu



2. Traseul turistic

Sasca Română - Sasca Montană - Cascada Șușara - Cărbunari

Lungime: 8km

Durată: 3 ore

Diferență de nivel: +523 m, -101 m

Grad de dificultate: mediu



3. Traseul turistic

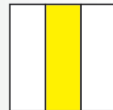
Podul Bei - Lacul Ochiul Beiului - Crivina (Anina)

Lungime: 19km

Durată: 8 ore

Diferență de nivel: +862, -436 m

Grad de dificultate: mediu



4. Traseul turistic

Socolari - Custura Cetății - Valea Beilului -
Lacul Ochiul Beilului - Cascada Beușnița

Lungime: 11km

Durată: 3.5 ore

Diferență de nivel: +400, - 291 m

Grad de dificultate: mediu



5. Traseul turistic

Sasca Română - Dealul Cărăula - Podul Bei

Lungime: 3km

Durată: 1 oră

Diferență de nivel: +181 m, -182 m

Grad de dificultate: redus



6. Traseul turistic

Potoc - Chichiregul Mare - Valea Beilului
(Cascada la Văioaga)

Lungime: 3km

Durată: 45 minute

Diferență de nivel: +63 m, -115 m

Grad de dificultate: redus



7. Traseul turistic


Dealul Cărăula - Dealul Chichireg -
Custura Cetății - Ruinele Cetății Socolari

Lungime: 6.8 km

Durată: 2.5 ore

Diferență de nivel: cca +360 m, cca -80 m

Grad de dificultate: mediu



8. Traseul turistic

Sasca Română - Valea Camenița -
Livezile Cărbunariilor - Poiana Vogiu (Cheile Nerei)

Lungime: 10km

Durată: 3 ore

Diferență de nivel: 484m / -493m

Grad de dificultate: mediu



9. Traseul turistic


Cărbunari - Lacul Dracului

Lungime: 8km

Durată: 3 ore

Diferență de nivel: 0 m, cca -410 m

Grad de dificultate: mediu



Această broșură este realizată în cadrul proiectului

”Îmbunătățirea stării de conservare a speciilor și habitatelor de interes conservativ din Parcul Național Cheile Nerei-Beușnița și ariile naturale de interes comunitar și național suprapuse prin revizuirea planului de management integrat”.

DESPRE CE E VORBA ÎN PROIECTUL NOSTRU ȘI CE ÎNSEAMNĂ UN PLAN DE MANAGEMENT

Oamenii au scopurile, acțiunile, regulile și legile lor. La fel au și ariile protejate, doar că la ele se numesc planuri de management și trebuie să îmbine interesele de conservare și protecție a naturii cu cele ale comunităților locale.

Scopul acestui proiect este să revizuiască vechiul plan de management, îmbunătățindu-l. Asta înseamnă că cercetătorii vor merge pe teren pentru a culege și actualiza datele științifice necesare și vor recomanda ce măsuri să fie luate de către autorități pentru binele speciilor și habitate lor.

Pentru a atrage turiștii și a crea premise de creștere economică sustenabilă, vom scoate în evidență elementele de interes turistic din zonă prin Destinația de Ecoturism Cheile Nerei și vom populariza Parcul Național Cheile Nerei-Beușnița și siturile Natura 2000 suprapuse în întreaga lume.

Dezvoltarea economică sustenabilă pornește de la faptul că toate resursele noastre naturale sunt limitate. Le vom folosi cu grijă, pentru ca și generațiile care vin după noi să poată beneficia de ele.

Titlu proiect:

**Îmbunătățirea stării de conservare a speciilor și habitatelor de interes conservativ din Parcul Național
Cheile Nerei-Beușnița și ariile naturale de interes comunitar și național suprapuse prin revizuirea
planului de management integrat**

BUGETUL PROIECTULUI:

Valoare totală proiect: 20,823,847.20 lei

Valoare eligibilă proiect: 20,772,680.20 lei

DURATA PROIECTULUI:

Februarie 2022 - Decembrie 2023

Foto credit:

Nicolae Săin, Ciprian Floare, Cristian Bădoiu, Florin Avramescu, INCDS, dr. Sretco
Milanovici, Mihai Leu, Maria Cerciuc
Mircea Mărginean, dr.Horea Olosutean, Călin Uruci, Ilie Tunea, Păun Miloș,
Gheorghe Cipu, Cristina Curelea

Pentru a afla mai multe despre proiect,
scanați codul QR de mai jos



Proiectul este cofinanțat din Fondul European de Dezvoltare Regională prin Programul Operațional Infrastructură Mare,
2014-2020

Conținutul acestui material nu reprezintă în mod obligatoriu poziția oficială a Uniunii Europene sau a Guvernului României.

R.N.P. ROMSILVA - ADMINISTRAȚIA PARCULUI NAȚIONAL CHEILE NEREI - BEUȘNIȚA RA

Str. Principală nr.194, Sasca Montană; Caraș-Severin, România

Telefon/Fax: +40 255206108

Mai 2023