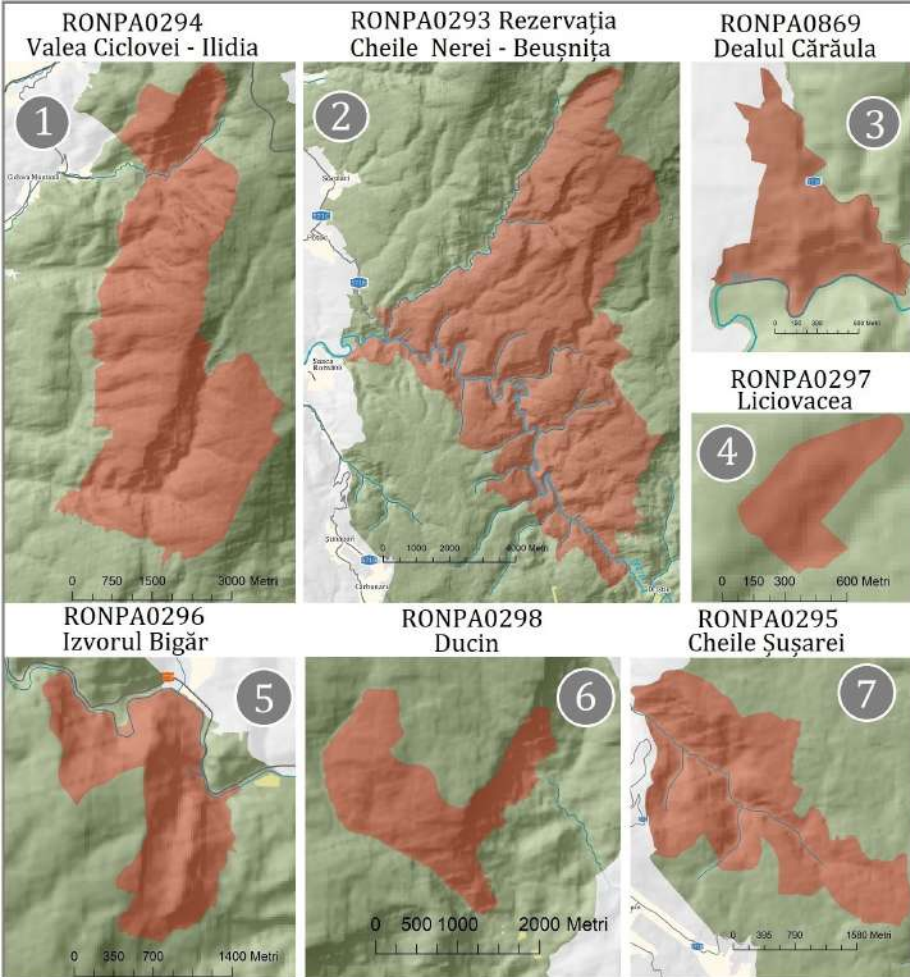


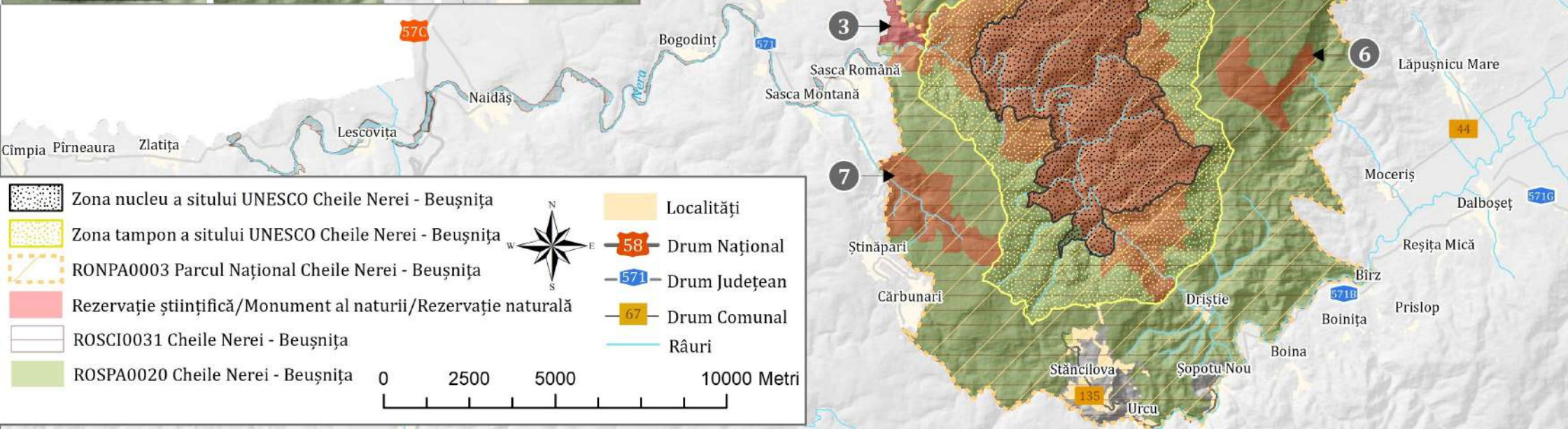
ANEXE HARTI GENERALE

Anexa 1 - Harta_Suprapunerilor_Ariilor Naturale Protejate	3
Anexa 2 - Harta localizării ariilor naturale protejate	4
Anexa 2 - Harta_localizarii_ariei naturale protejate	5
Anexa 3 - Harta limitelor ariei naturale protejate	6
Anexa 4 - Harta zonarii interne APNCNB	7
Anexa 5 - Harta geologică E	8
Anexa 5 - Harta geologică V	9
Anexa 6 - Harta hidrografiei E	10
Anexa 6 - Harta hidrografiei V	11
Anexa 7 - Harta solurilor E	12
Anexa 7 - Harta solurilor V	13
Anexa 8 - Harta temperaturilor medii anuale	14
Anexa 9 - Harta precipitațiilor medii anuale	15
Anexa 10 - Harta ecosistemelor_Cheile Nerei-Beusnita	16
Anexa 11 - Habitate Forestiere	17
Anexa 11 - Habitate Neforestiere	18
Anexa 12 - Distributie sp Amfibieni & Reptile	19
Anexa 12 - Distributie Sp. Avifauna	20
Anexa 12 - Distributie sp. Chiroptere	21
Anexa 12 - Distributie Sp. Flora	22
Anexa 12 - Distributie sp. Ihtiofauna	23
Anexa 12 - Distributie sp. Mamifere	24
Anexa 12 - Distributie sp. Nevertebrate	25
Anexa 13 - Harta UAT_Cheile Nerei-Beusnita	26
Anexa 14 - Utilizarea terenurilor_Total	27
Anexa 15 - Situatia juridica a terenurilor_Total	28
Anexa 16 - Harta infrastructurii rutiere și căilor ferate Cheile Nerei-Beusnita	29
Anexa 17 - Harta perimetrului construit_Cheile Nerei-Beusnita	30
Anexa 18 - Harta constructiilor_Cheile Nerei-Beusnita	31
Anexa 19 - Harta bunurilor culturale clasate de pe teritoriul ANP	32

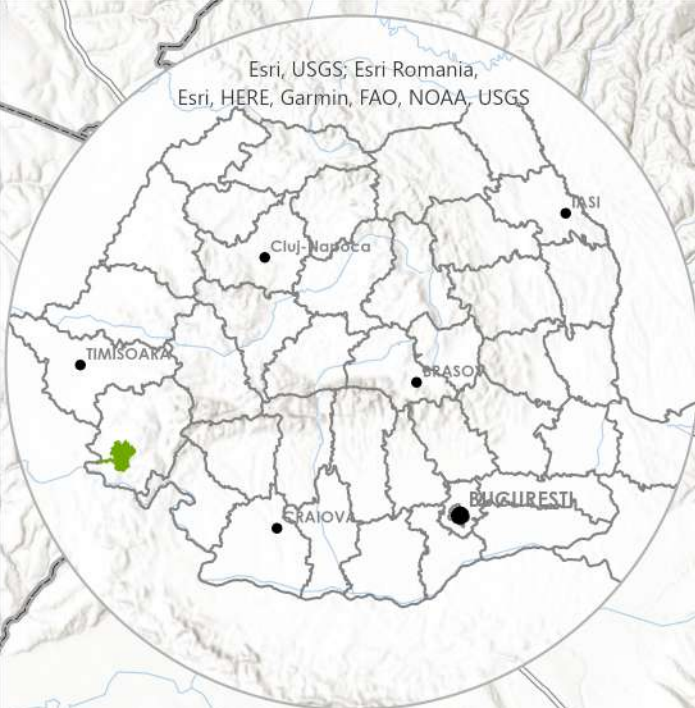
Anexa 20 - Harta obiective tursitice_Cheile Nerei-Beusnita	33
Anexa 21 - Harta Presiunilor AP	34
Anexa 22 - Harta Amenintari AP	35
Anexa 23 - Impact Mamifere	36
Anexa 23 - Impact Nevertebrate	37
Anexa 23 - Impacturi Amfibieni & Reptile	38
Anexa 23 - Impacturi Avifauna	39
Anexa 23 - Impacturi Flora	40
Anexa 23 - Impacturi Ihtiofauna	41
Anexa 24 - Impacturi Habitate	42
Anexa 25 - Harta turistica	43



Ariile protejate RONPA0003 - Parcul Național Cheile Nerei - Beușnița, ROSAC0031 - Cheile Nerei - Beușnița, ROSPA0020 - Cheile Nerei - Beușnița și a sitului UNESCO Cheile Nerei - Beușnița
HARTA LIMITELOR ARIILOR NATURALE PROTEJATE



Esri, USGS; Esri Romania,
Esri, HERE, Garmin, FAO, NOAA, USGS



JUDEȚUL CARAȘ-SEVERIN

SERBIA

CIUCHICI

SOCOL

NAIDĂȘ

SASCA MONTANĂ

CĂRBUNARI

ORAVITA

CICLOVA ROMÂNĂ

ANINA

BOZOVICI

LĂPUȘNICU MARE

ȘOPOTU NOU

DALBOȘET

Legenda

- Aria Naturală Protejată Cheile Nerei
- ROSPA0020 - Cheile Nerei - Beușnița
- ROSCI0031 - Cheile Nerei - Beușnița
- Parcul Național Cheile Nerei - Beușnița
- Râu

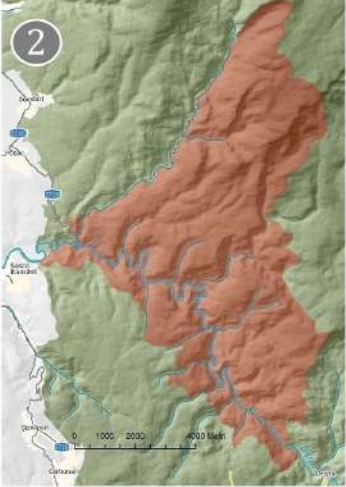
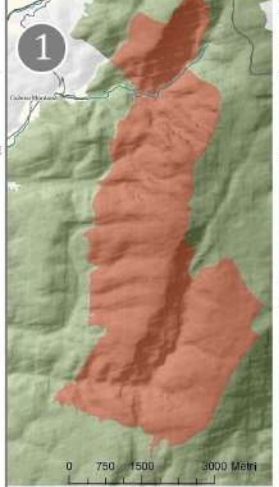


Esri Romania, Esri, HERE, Garmin, Foursquare, METI/NASA, USGS, Esri, Intermap, NASA, NGA, USGS

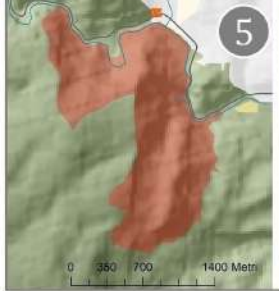


0 50 100 200 Kilometri

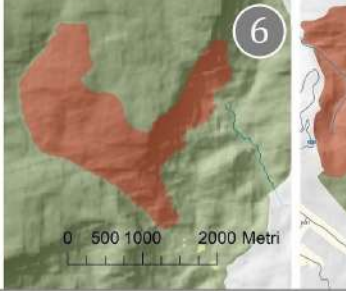
RONPA0294 Valea Ciclovei - Ilidia RONPA0293 Rezervația Cheile Nerei - Beușnița RONPA0869 Dealul Cărâula



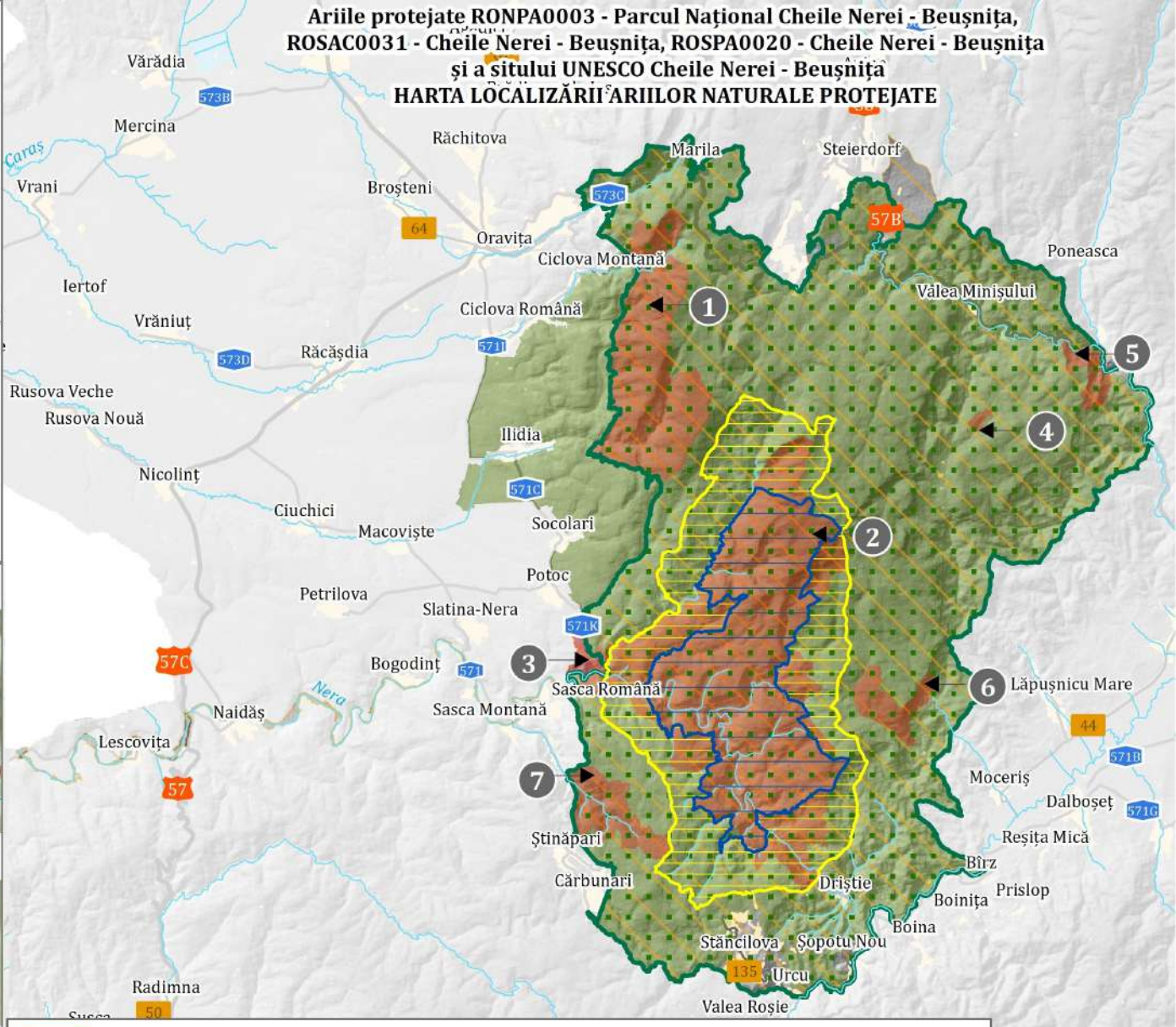
RONPA0296 Izvorul Bigăr



RONPA0298 Ducin

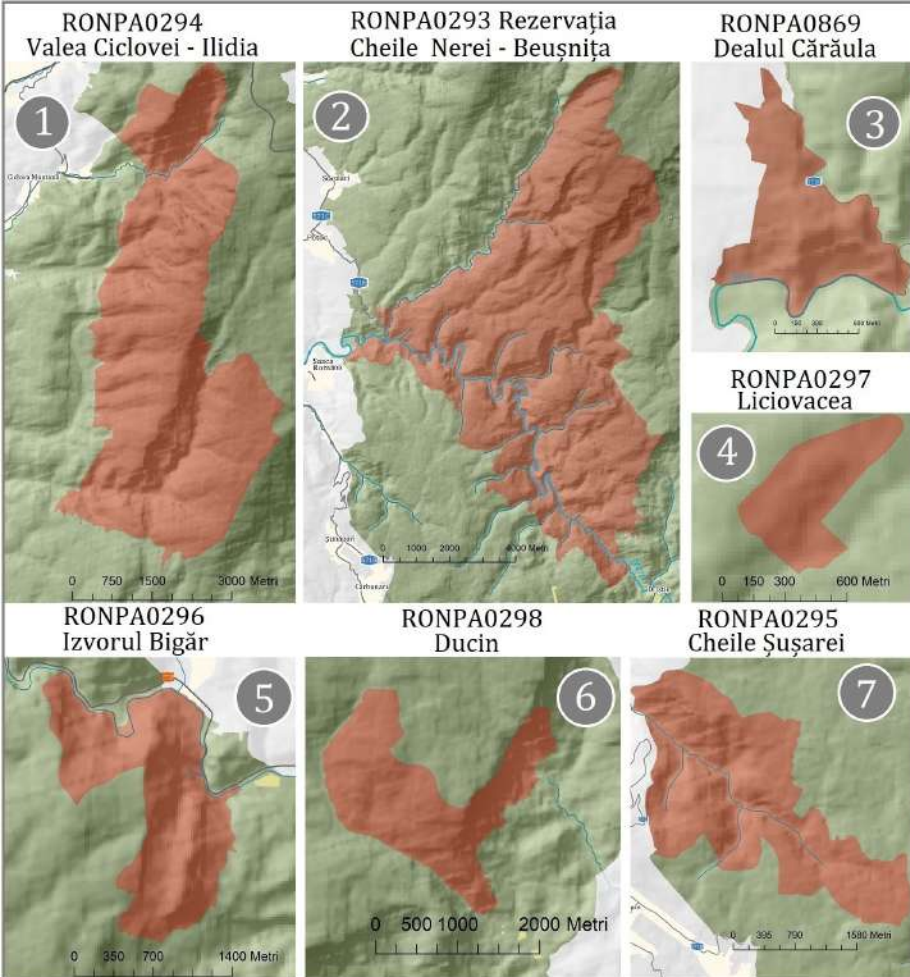


RONPA0295 Cheile Șuşarei

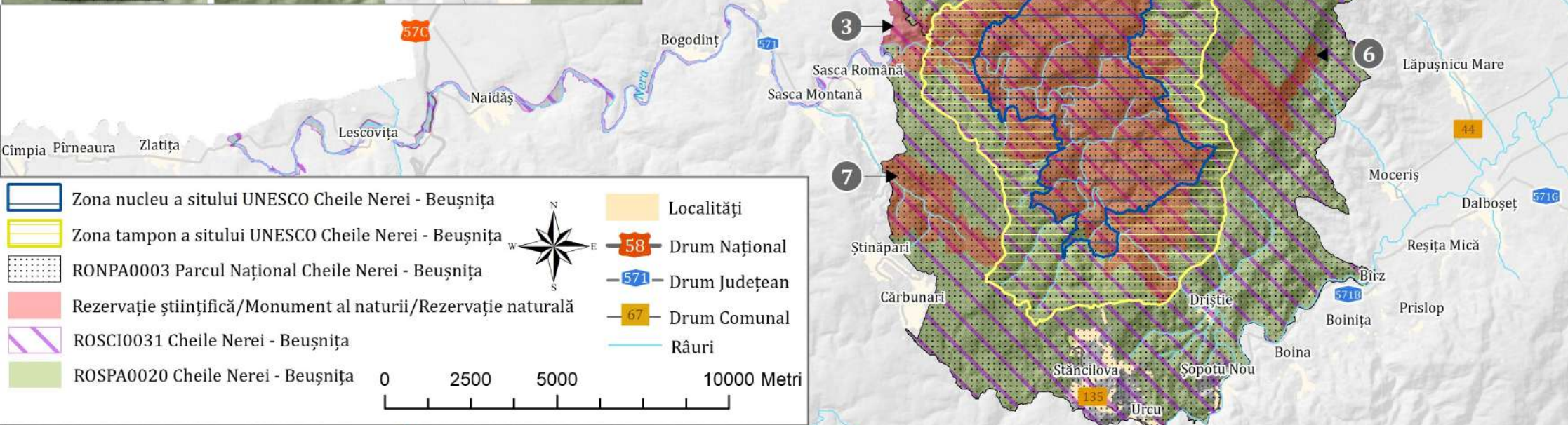


Zona nucleu a sitului UNESCO Cheile Nerei - Beușnița	Zona tampon a sitului UNESCO Cheile Nerei - Beușnița	RONPA0003 Parcul Național Cheile Nerei - Beușnița	Rezervație științifică/Monument al naturii/Rezervație naturală	ROSCI0031 Cheile Nerei - Beușnița	ROSPA0020 Cheile Nerei - Beușnița	Localități	Drum Național	Drum Județean	Drum Comunal	Râuri
--	--	---	--	-----------------------------------	-----------------------------------	------------	---------------	---------------	--------------	-------

0 3500 7000 14000 Metri



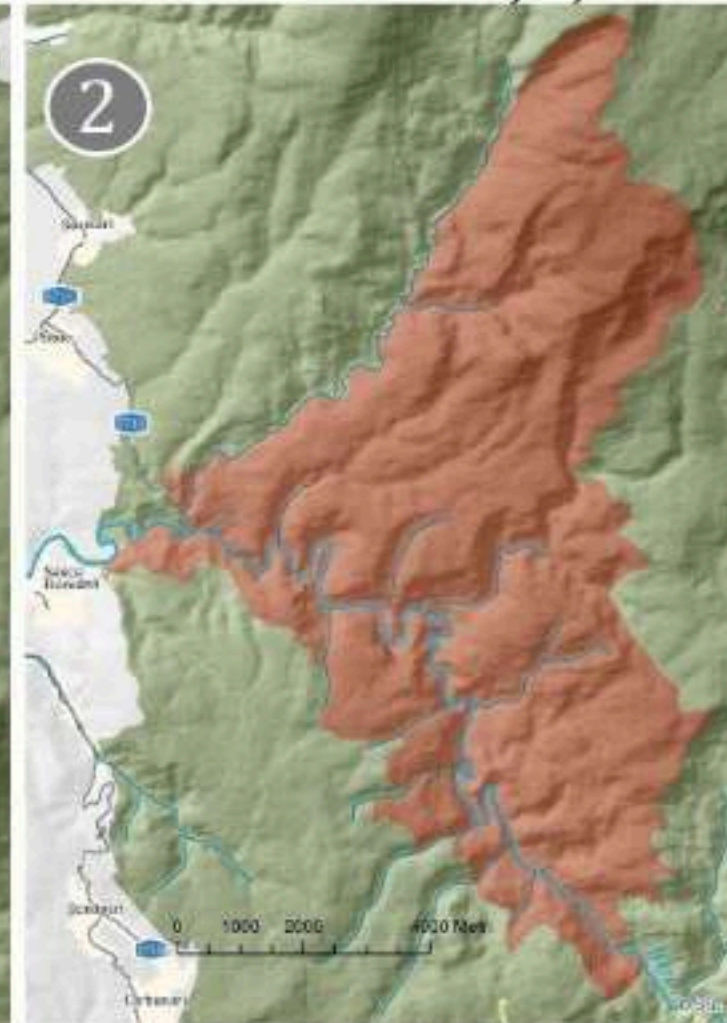
Ariile protejate RONPA0003 - Parcul Național Cheile Nerei - Beușnița, ROSAC0031 - Cheile Nerei - Beușnița, ROSPA0020 - Cheile Nerei - Beușnița și a sitului UNESCO Cheile Nerei - Beușnița
HARTA SUPRAPUNERILOR ARIILOR NATURALE PROTEJATE



RONPA0294
Valea Ciclovei - Ilidia



RONPA0293 Rezervația
Cheile Nerei - Beușnița



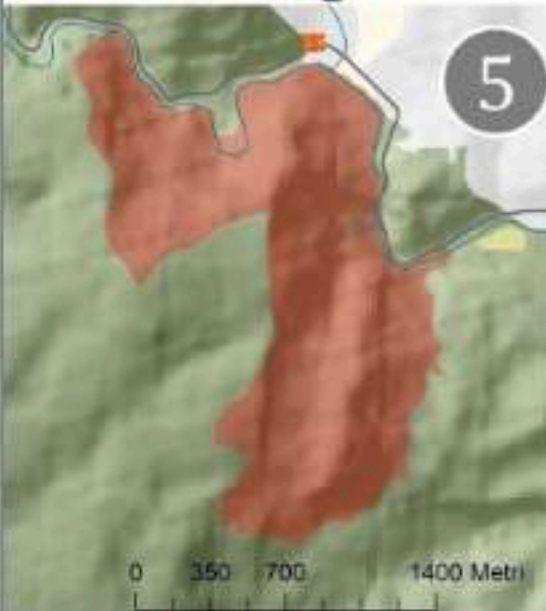
RONPA0869
Dealul Cărăuța



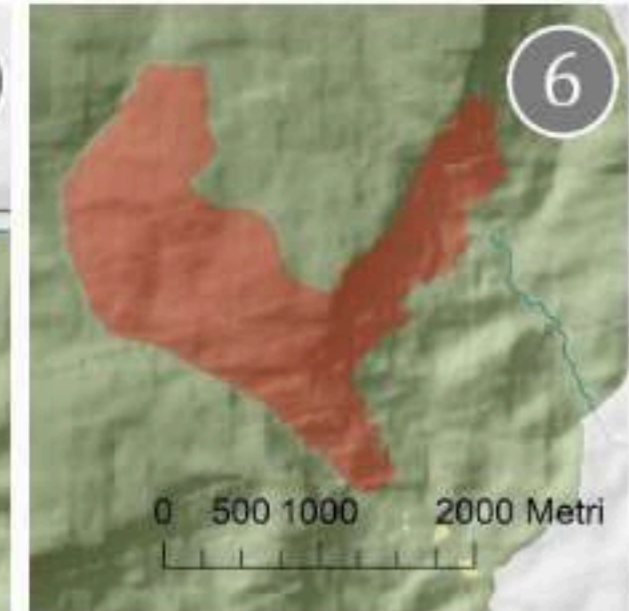
RONPA0297
Liciovacea



RONPA0296
Izvorul Bigăr



RONPA0298
Ducin

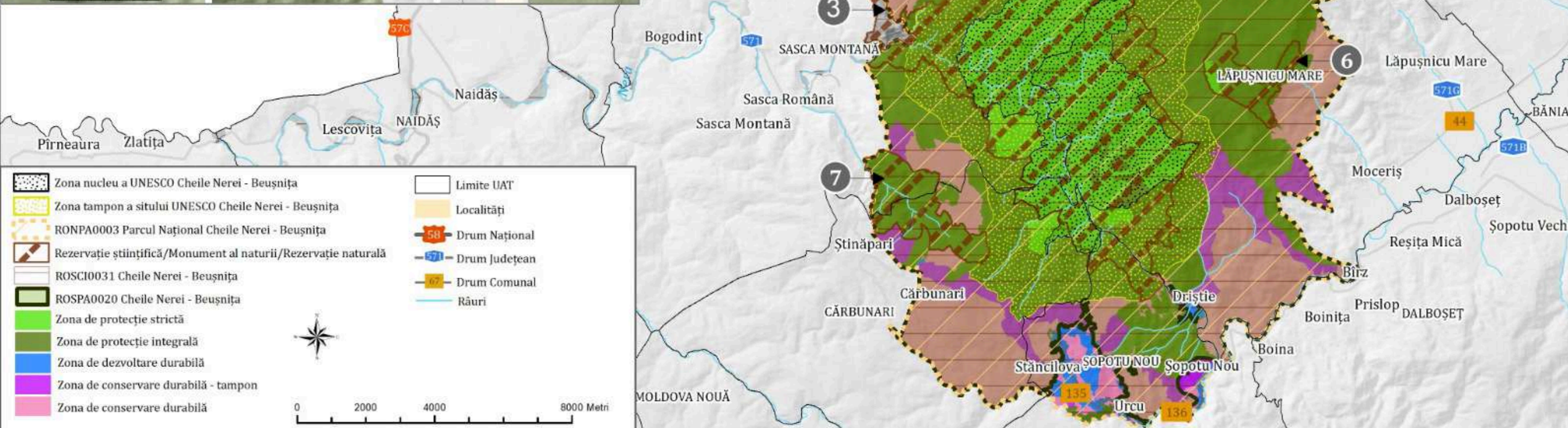


RONPA0295
Cheile Șușarei



Ariile protejate RONPA0003 - Parcul Național Cheile Nerei - Beușnița,
Brădișoru de Jo ROSAC0031 - Cheile Nerei - Beușnița, ROSPA0020 - Cheile Nerei -
Beușnița și a sitului UNESCO Cheile Nerei - Beușnița
HARTA LIMITELOR ARIILOR NATURALE PROTEJATE

HARTA ZONARII
INTERNE A PARCULUI
NATIONAL CHEILE
NEREI - BEUSNITA



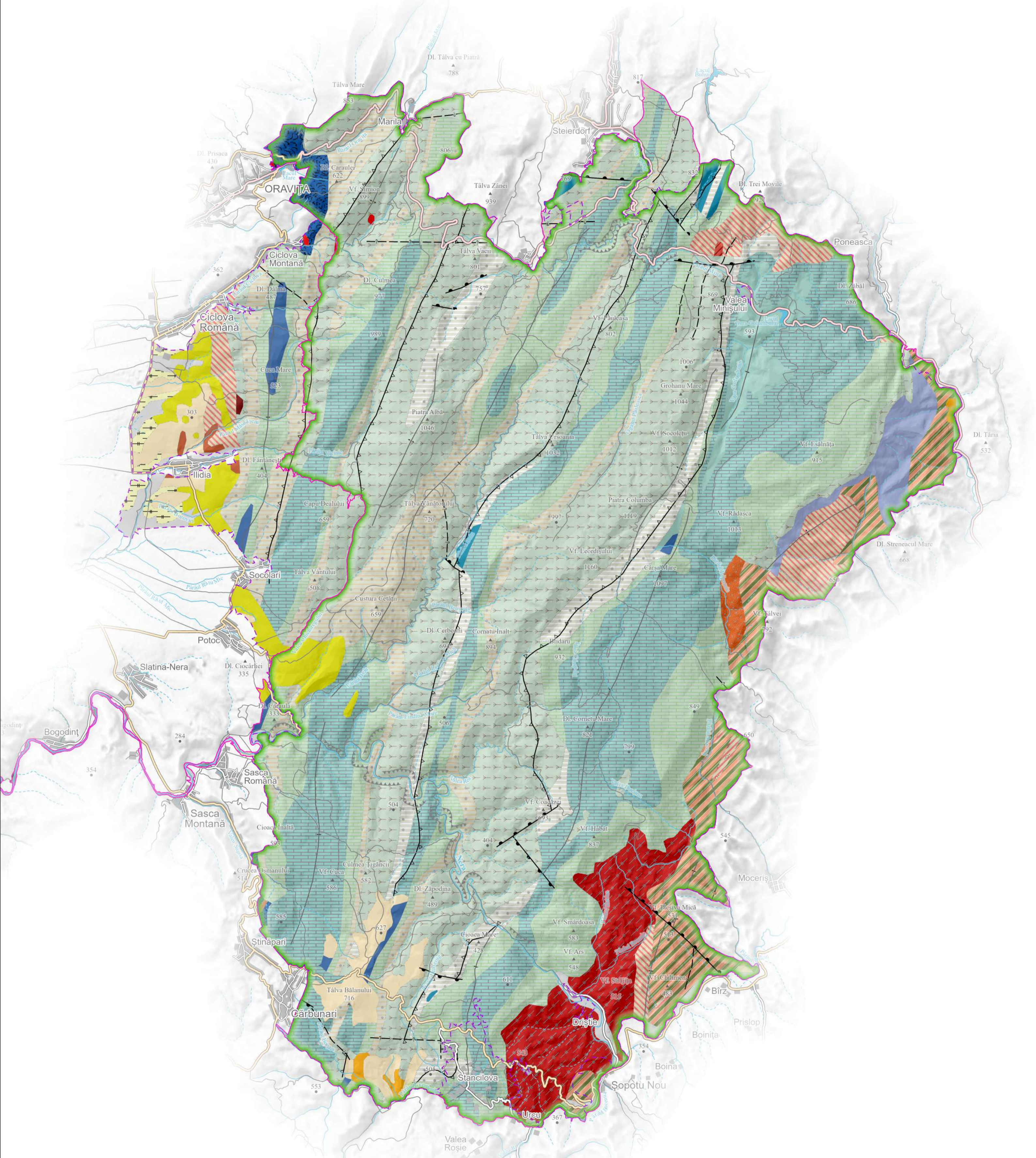
- | | |
|--|---------------|
| Zona nucleu a UNESCO Cheile Nerei - Beușnița | Limite UAT |
| Zona tampon a sitului UNESCO Cheile Nerei - Beușnița | Localități |
| RONPA0003 Parcul Național Cheile Nerei - Beușnița | Drum Național |
| Rezervație științifică/Monument al naturii/Rezervație naturală | Drum Județean |
| ROSCI0031 Cheile Nerei - Beușnița | Drum Comunal |
| ROSPA0020 Cheile Nerei - Beușnița | Râuri |
| Zona de protecție strictă | |
| Zona de protecție integrală | |
| Zona de dezvoltare durabilă | |
| Zona de conservare durabilă - tampon | |
| Zona de conservare durabilă | |

Limite situri

- ROSPA0020 - Cheile Nerei - Beușnița
- ROSCI0031 - Cheile Nerei - Beușnița
- Parcul Național Cheile Nerei - Beușnița

Ariile protejate RONPA0003 – Parcul Național Cheile Nerei – Beușnița, ROSCI0031 - Cheile Nerei – Beușnița și ROSPA0020 - Cheile Nerei – Beușnița

HARTA GEOLOGICĂ



Legenda

- | | | | |
|---|--|--|---|
| <ul style="list-style-type: none"> ▲ Vârf • Punct altimetric ≡ Chei, defilee — Drumuri naționale — Drumuri județene — Drumuri comunale — Străzi — Alte drumuri ■ Râuri, lacuri ■ Suprafețe construite | <ul style="list-style-type: none"> ⊕ Anticlinal ⊖ Sinclinal — Faie normală — Decroșare — Faie inversă — Faie nedefinită ■ Pietrișuri, nisipuri (qh2) ■ Argilă roșcată (qp3/3) ■ Argile și gresii cu cărbuni (pn) ■ Gresii și conglomerate (vh+bs1) ■ Conglomerate, gresii, calcare (to) | <ul style="list-style-type: none"> ■ Gresii și conglomerate (al) ■ Calcare de Miniș (ap2) ■ Marne și calcare (ap2) ■ Calcare masive sau stratificate (br-ap1) ■ Calcare cu siliciferi și marne (ne) ■ Calcare litografice, calcare noduloase, calcare dolomitice (ox-th) ■ Calcare cu accidente silicioase, marnocalcare, gresii (aa-cl) ■ Conglomerate, gresii cu intercalații de argilă carbunoasă (J1) ■ Conglomerate, gresii și argilă roșcată (P1) ■ Conglomerate, gresii, argile cu intercalații de cărbuni (C3) ■ Skarne | <ul style="list-style-type: none"> ■ Granogabbrouri (Pg) ■ Grandiorite (Pg) ■ Granitoide (APts) ■ Aplite (APts) ■ Amfibolite (Pts-Pz) ■ Micașturi și paragnaise (Pts-Pz) ■ Facies gnaissic (Pts-Pz) ■ Migmatite metatectice (Pts-Pz) ■ Șisturi cristaline (Pts-Pz) |
|---|--|--|---|

Sursa datelor geologice: Institutul de Geologie și Geofizică, Harta geologică a României, Folia Reșița (1966, sc. 1:200.000), Folia Anina (1970, sc. 1:50.000), Folia Lăpușnicu Mare (1970, sc. 1:50.000), Folia Oravița (1975, sc. 1:50.000), Folia Sichevița (1981, sc. 1:50.000).

Scara 1:70 000



Ariile protejate RONPA0003 – Parcul Național Cheile Nerei – Beușnița, ROSCI0031 - Cheile Nerei – Beușnița și ROSPA0020 - Cheile Nerei – Beușnița

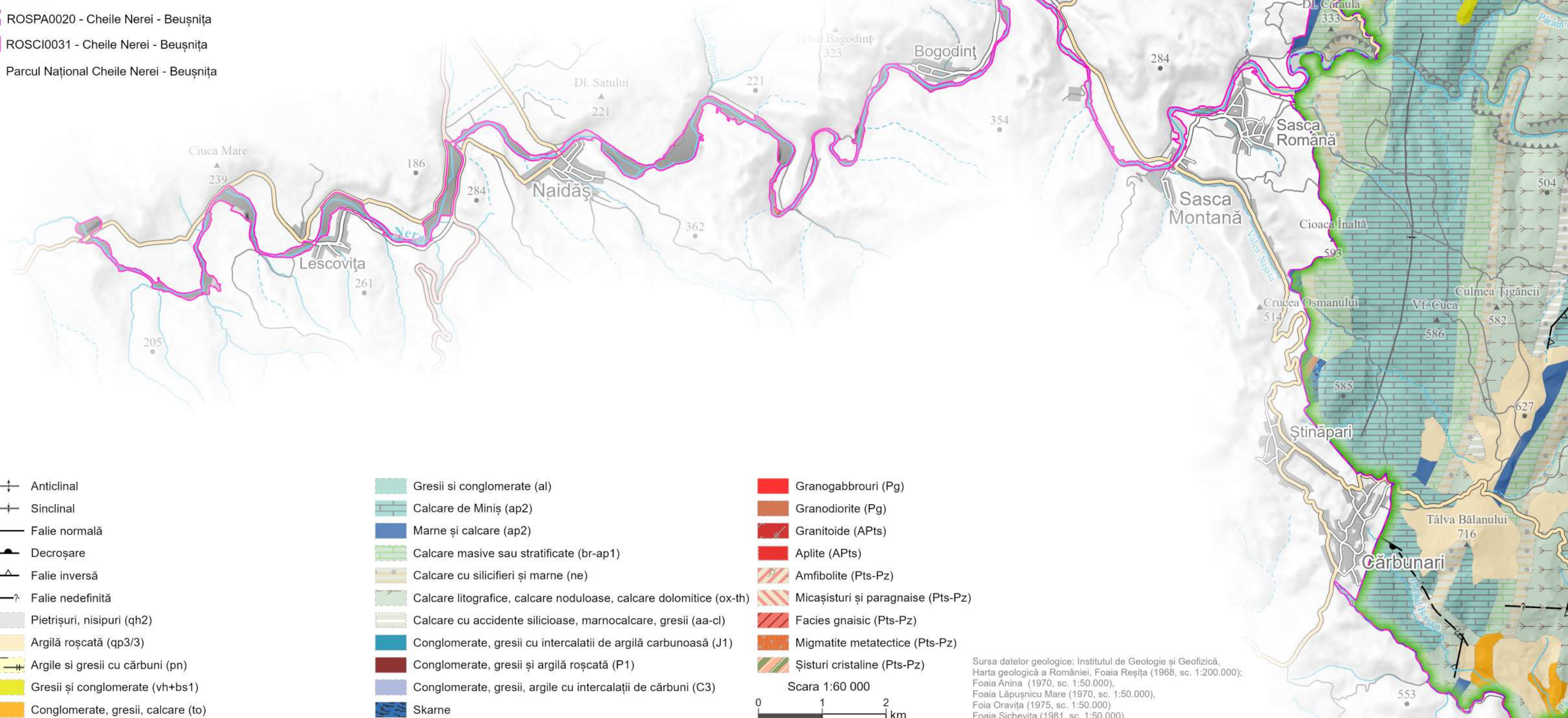
HARTA GEOLOGICĂ

Legenda

- ▲ Vârf
- Punct altimetric
- ▼ Chei, defilee
- Drumuri naționale
- Drumuri județene
- Drumuri comunale
- Străzi
- Alte drumuri
- Râuri, lacuri
- Suprafețe construite

Limite situri

- ROSPA0020 - Cheile Nerei - Beușnița
- ROSCI0031 - Cheile Nerei - Beușnița
- Parcul Național Cheile Nerei - Beușnița



- ⊕ Anticlinal
- ⊖ Sinclinal
- Falie normală
- ⌒ Decroșare
- ⌒ Falie inversă
- ? Falie nedefinită
- Pietrișuri, nisipuri (qh2)
- Argilă roșcată (qp3/3)
- Argile și gresii cu cărbuni (pn)
- Gresii și conglomerate (vh+bs1)
- Conglomerate, gresii, calcare (to)

- Gresii și conglomerate (al)
- Calcare de Miniș (ap2)
- Marne și calcare (ap2)
- Calcare masive sau stratificate (br-ap1)
- Calcare cu siliciferi și marne (ne)
- Calcare litografice, calcare noduloase, calcare dolomitice (ox-th)
- Calcare cu accidente silicioase, marnocalcare, gresii (aa-cl)
- Conglomerate, gresii cu intercalații de argilă carbunoasă (J1)
- Conglomerate, gresii și argilă roșcată (P1)
- Conglomerate, gresii, argile cu intercalații de cărbuni (C3)
- Skarne

- Granogabbrouri (Pg)
- Granodiorite (Pg)
- Granitoide (APts)
- Aplite (APts)
- Amfibolite (Pts-Pz)
- Micașturi și paragneise (Pts-Pz)
- Facies gnaisic (Pts-Pz)
- Migmatite metatectice (Pts-Pz)
- Șisturi cristaline (Pts-Pz)

Scara 1:60 000
0 1 2 km

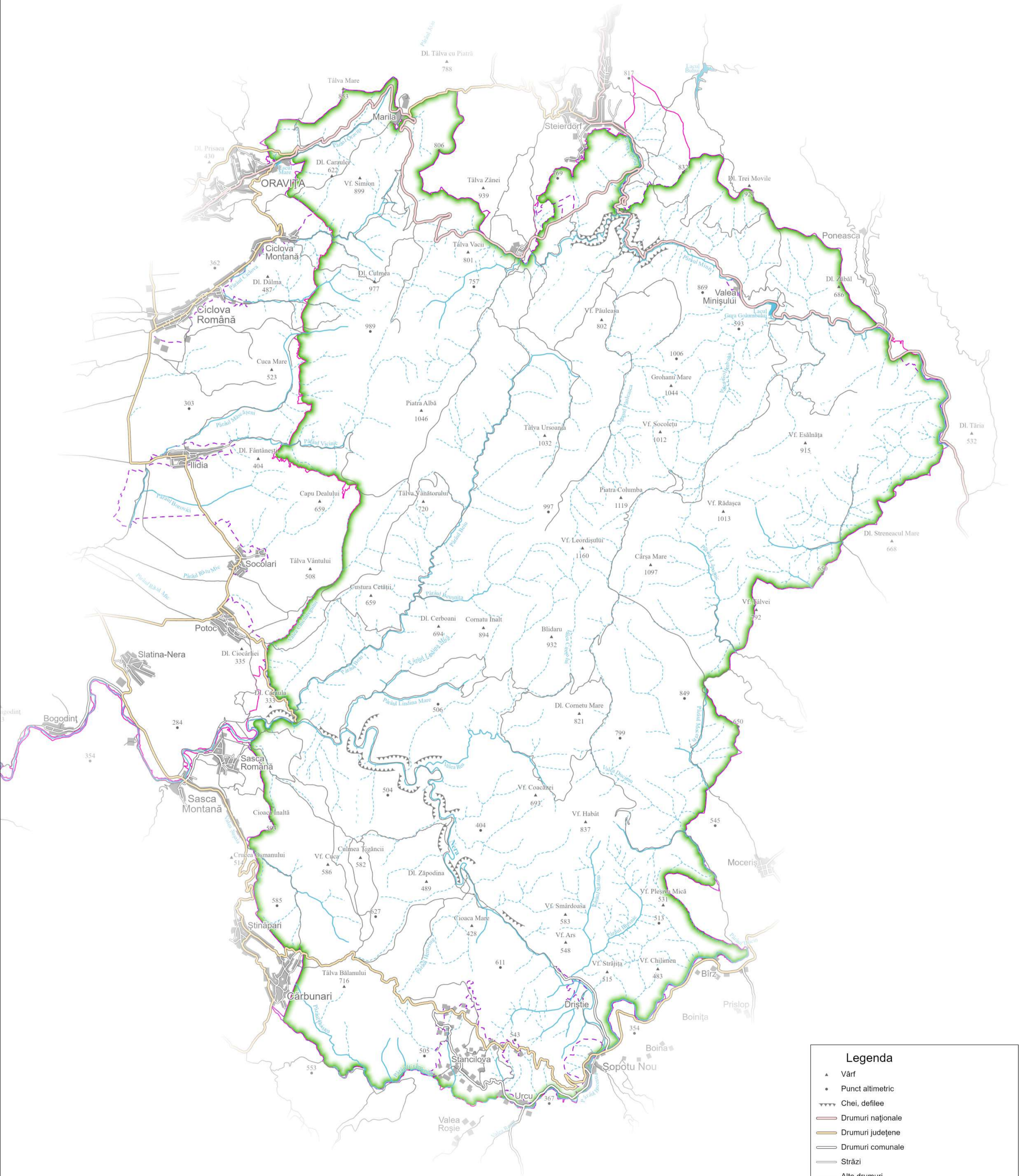
Sursa datelor geologice: Institutul de Geologie și Geofizică, Harta geologică a României, Foaia Reșița (1968, sc. 1:200.000); Foaia Anina (1970, sc. 1:50.000); Foaia Lăpușnicu Mare (1970, sc. 1:50.000); Foaia Oravița (1975, sc. 1:50.000); Foaia Sichevița (1981, sc. 1:50.000).

Limite situri

- ROSPA0020 - Cheile Nerei - Beușnița
- ROSAC0031 - Cheile Nerei - Beușnița
- Parcul Național Cheile Nerei - Beușnița

**Ariile protejate RONPA0003 – Parcul Național Cheile Nerei – Beușnița,
ROSAC0031 - Cheile Nerei – Beușnița și ROSPA0020 - Cheile Nerei – Beușnița**

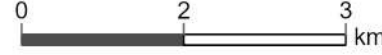
HARTA HIDROGRAFIEI



Legenda

- ▲ Vârf
- Punct altimetric
- ▼ Chei, defilee
- Drumuri naționale
- Drumuri județene
- Drumuri comunale
- Străzi
- Alte drumuri
- Suprafețe construite
- Lacuri
- Râu permanent
- Râu intermitent
- Vale oarbă

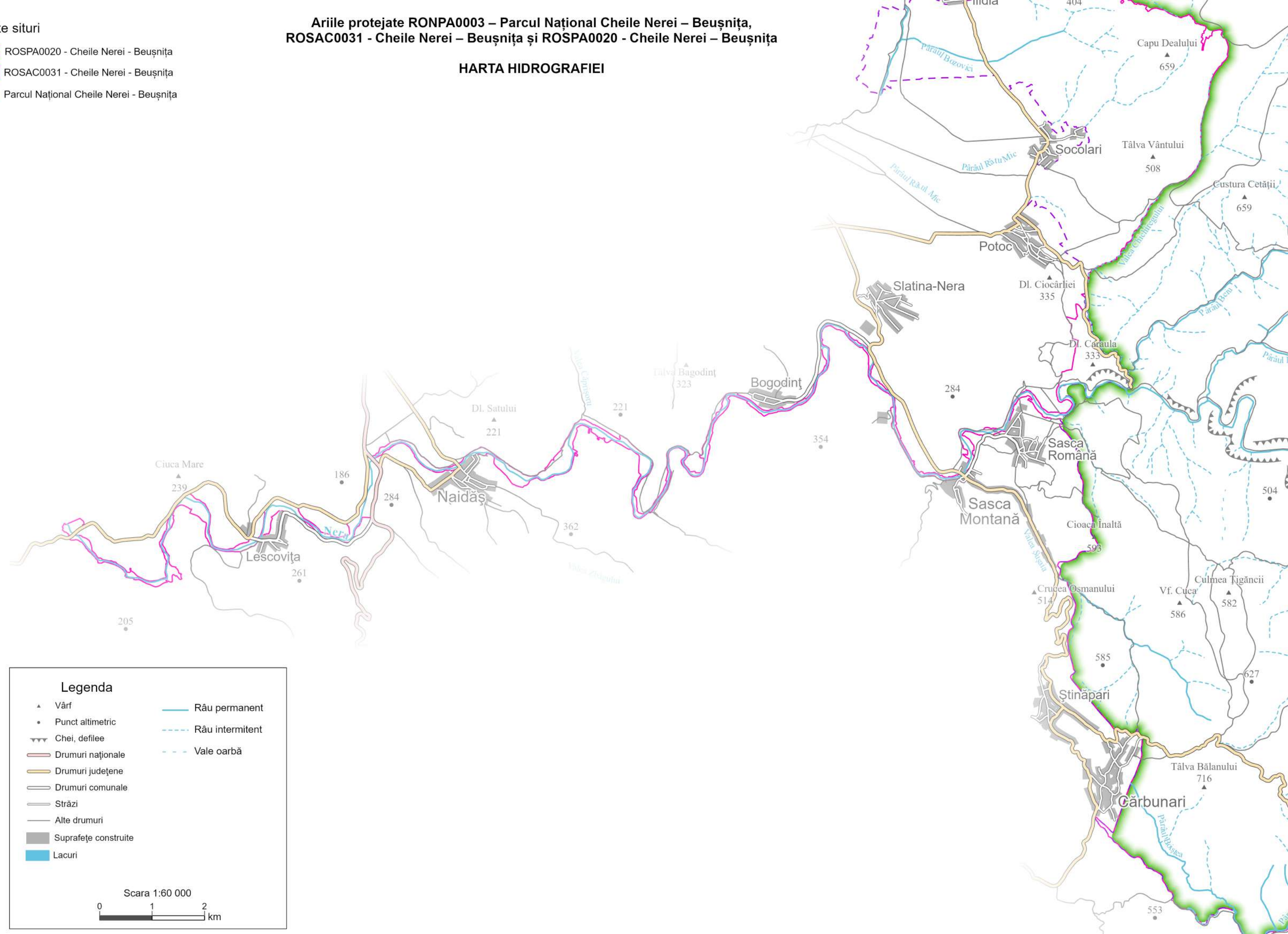
Scara 1:70 000



**Ariile protejate RONPA0003 – Parcul Național Cheile Nerei – Beușnița,
 ROSAC0031 - Cheile Nerei – Beușnița și ROSPA0020 - Cheile Nerei – Beușnița**

HARTA HIDROGRAFIEI

- Limite situri
- ROSPA0020 - Cheile Nerei - Beușnița
 - ROSAC0031 - Cheile Nerei - Beușnița
 - Parcul Național Cheile Nerei - Beușnița



Legenda

▲ Vârf	— Râu permanent
• Punct altimetric	- - - Râu intermitent
▼ Chei, defilee	- - - Vale oarbă
— Drumuri naționale	
— Drumuri județene	
— Drumuri comunale	
— Străzi	
— Alte drumuri	
■ Suprafețe construite	
■ Lacuri	

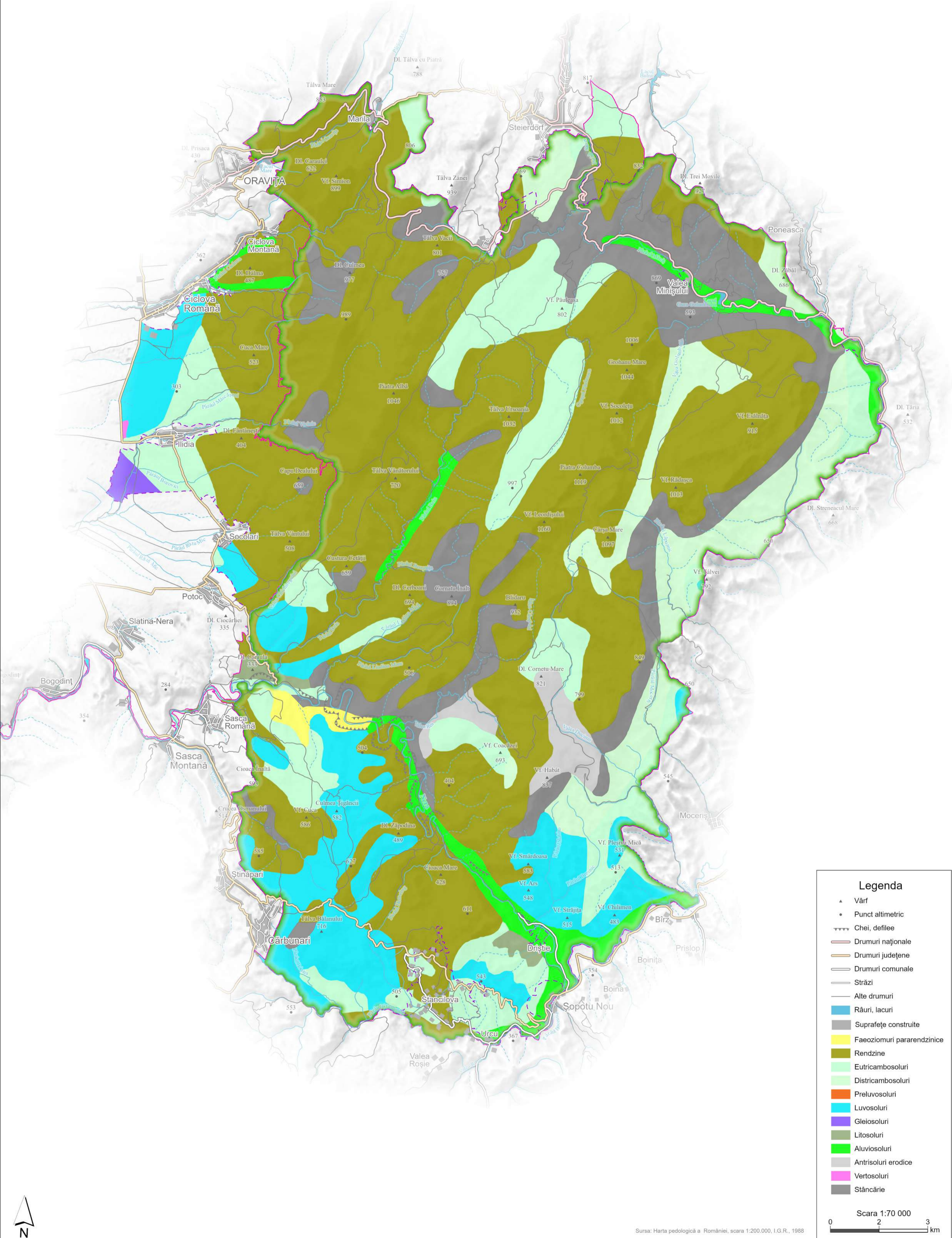
Scara 1:60 000

0 1 2 km



HARTA SOLURILOR

- Limite situri
- ROSPA0020 - Cheile Nerei - Beușnița
 - ROSCI0031 - Cheile Nerei - Beușnița
 - Parcul Național Cheile Nerei - Beușnița



Legenda

- ▲ Vârf
- Punct altimetric
- ~~~~~ Chei, defilee
- Drumuri naționale
- Drumuri județene
- Drumuri comunale
- Străzi
- Alte drumuri
- Râuri, lacuri
- Suprafețe construite
- Faeozioniuri pararendzinice
- Rendzine
- Eutricambosoluri
- Districambosoluri
- Preluvsoluri
- Luvosoluri
- Gleiosoluri
- Litosoluri
- Aluviosoluri
- Antrisoluri erodice
- Vertosoluri
- Stâncărie

Scaara 1:70 000

0 2 3 km

Sursa: Harta pedologică a României, scara 1:200.000, I.G.R., 1988



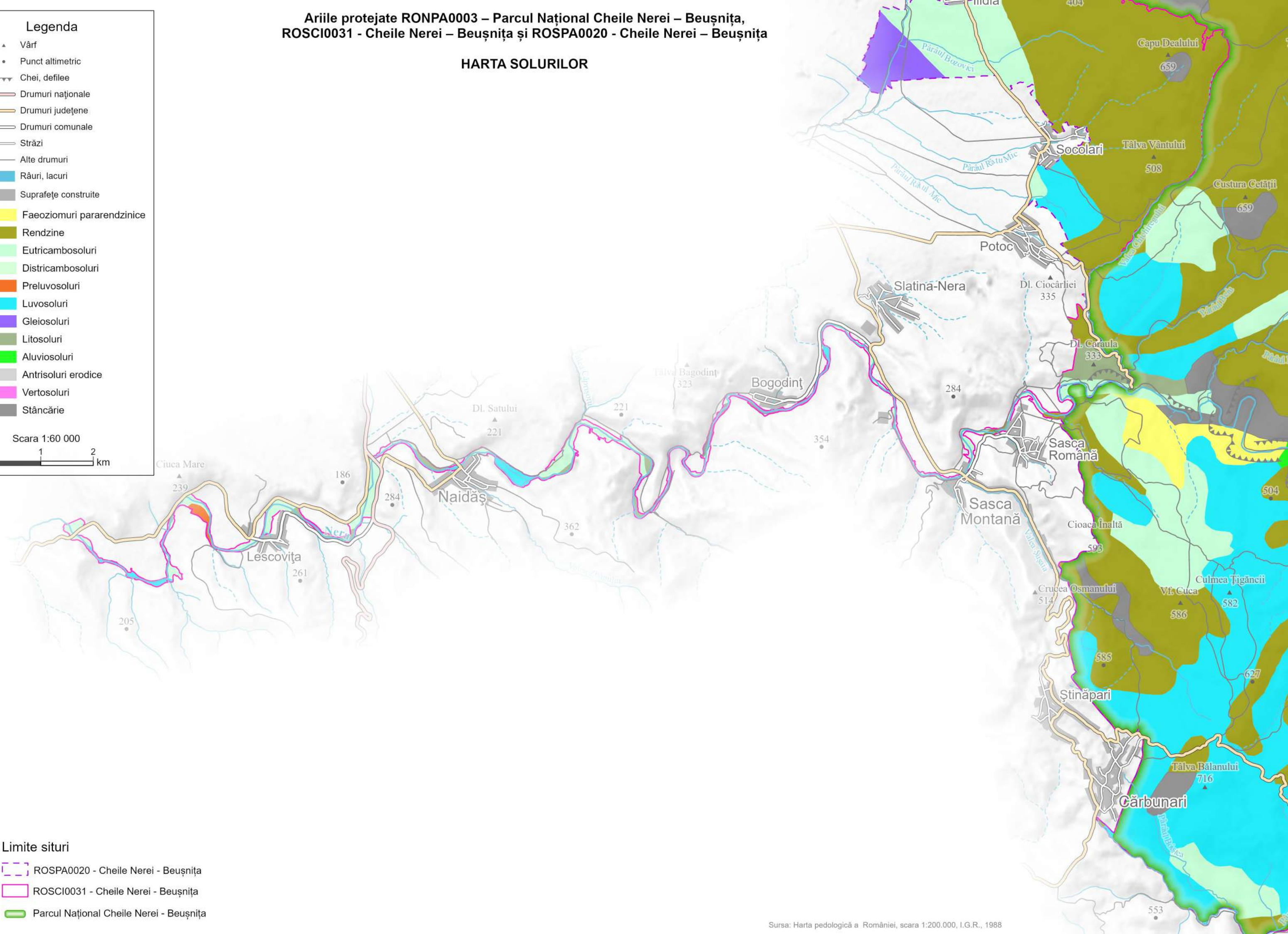
Ariile protejate RONPA0003 – Parcul Național Cheile Nerei – Beușnița, ROSCI0031 - Cheile Nerei – Beușnița și ROSPA0020 - Cheile Nerei – Beușnița

HARTA SOLURILOR

Legenda

- ▲ Vârf
- Punct altimetric
- ▼ Chei, defilee
- Drumuri naționale
- Drumuri județene
- Drumuri comunale
- Străzi
- Alte drumuri
- Râuri, lacuri
- Suprafețe construite
- Faeziomuri pararendzinice
- Rendzine
- Eutricambosoluri
- Districambosoluri
- Preluvosoluri
- Luvosoluri
- Gleiosoluri
- Litosoluri
- Aluviosoluri
- Antrisoluri erodice
- Vertosoluri
- Stâncărie

Scara 1:60 000



Limite situri

- ROSPA0020 - Cheile Nerei - Beușnița
- ROSCI0031 - Cheile Nerei - Beușnița
- Parcul Național Cheile Nerei - Beușnița

21°40'0"E

22°0'0"E

Harta temperaturii medii anuale (BIO01) în Parcul Național
Cheile Nerei – Beușnița (RONPA0003), siturile Cheile Nerei – Beușnița
(ROSAC0031) și Cheile Nerei – Beușnița (ROSPA0020)

N

Limitele ariilor protejate

- RONPA0003
- ROSAC0031
- ROSPA0020

BIO01

- < 9
- 9.1 - 10
- 10.1 - 11
- > 11.1

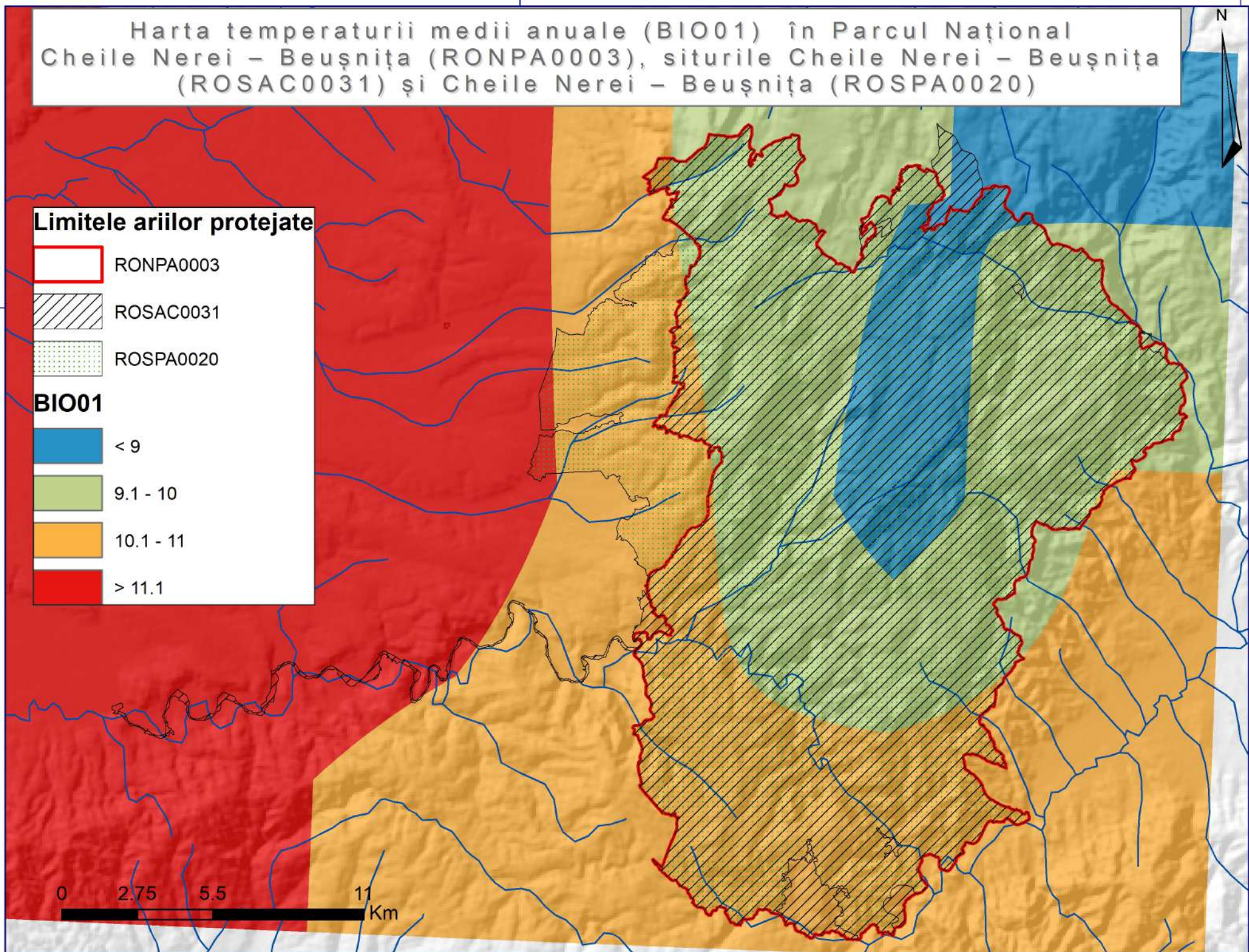
45°0'0"N

45°0'0"N

0 2.75 5.5 11 Km

21°40'0"E

22°0'0"E



21°40'0"E

22°0'0"E

Harta cantității anuale de precipitații (BIO12) în Parcul Național Cheile Nerei – Beușnița (RONPA0003), siturile Cheile Nerei – Beușnița (ROSAC0031) și Cheile Nerei – Beușnița (ROSPA0020)

45°0'0"N

45°0'0"N


Limitele ariilor protejate

- RONPA0003
- ROSAC0031
- ROSPA0020

BIO12

mm

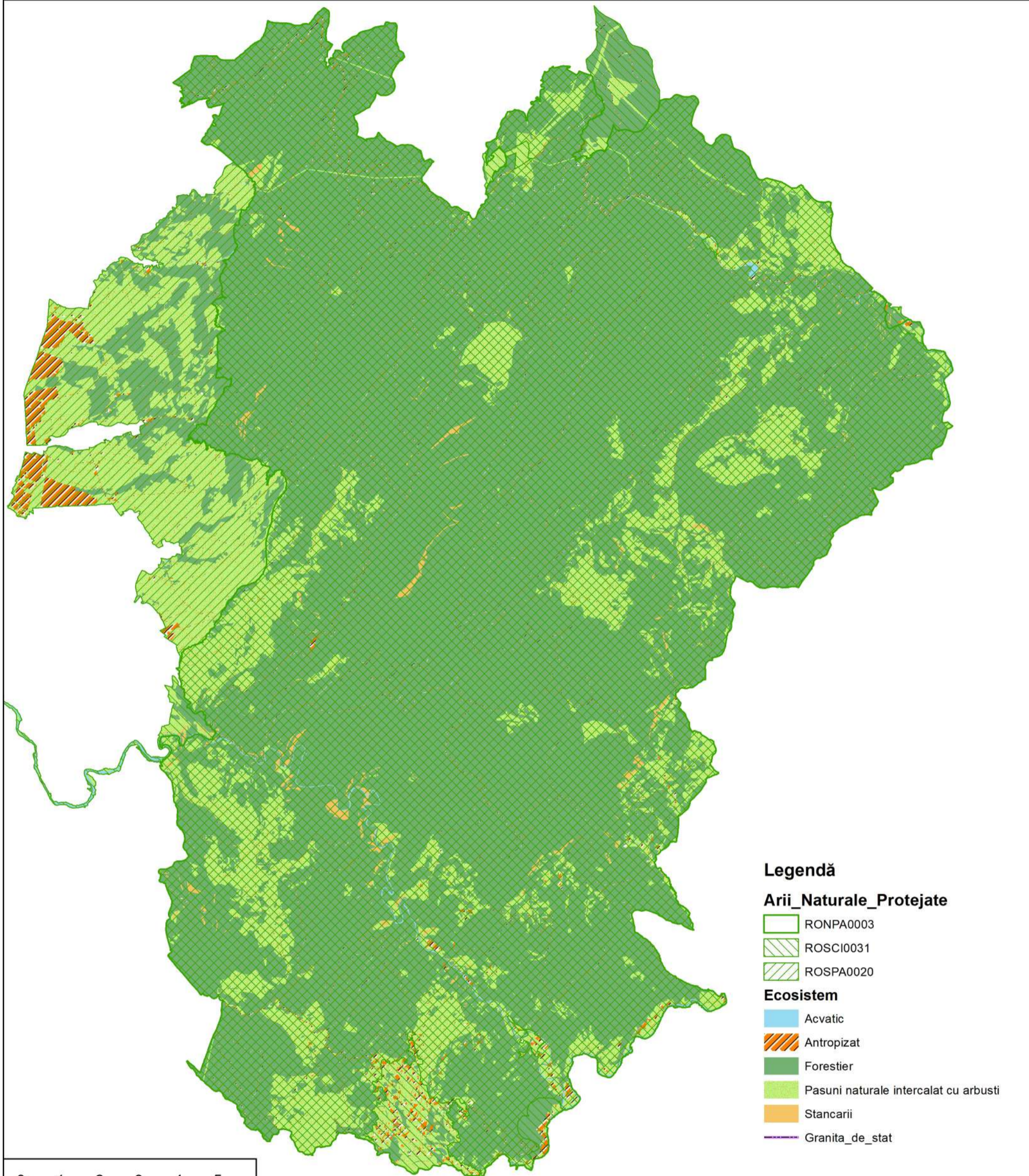
- < 650
- 650.1 - 700
- > 700.1



21°40'0"E

22°0'0"E

Harta ecosistemelor din Parcul Național Cheile Nerei–Beușnița și siturile Natura 2000 suprapuse



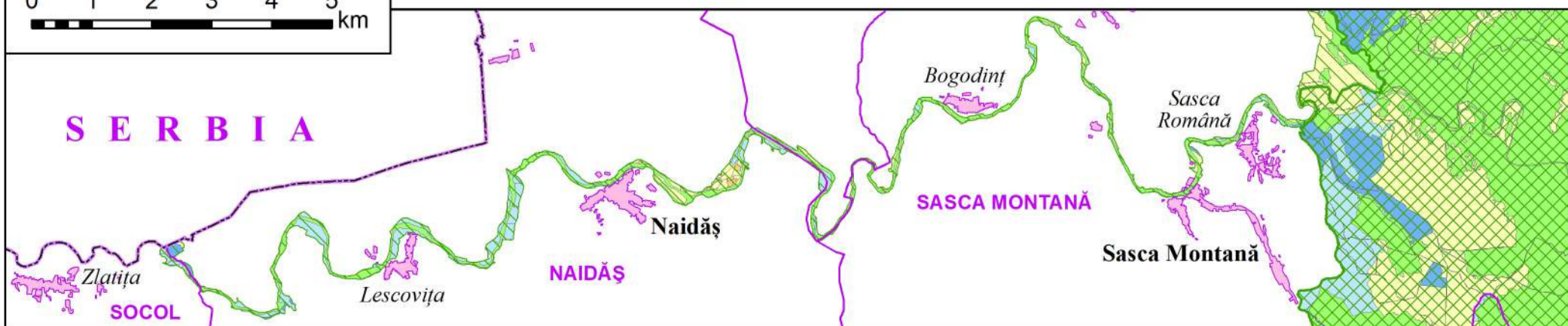
Legendă

Arii Naturale Protejate

- RONPA0003
- ROSCI0031
- ROSPA0020

Ecosistem

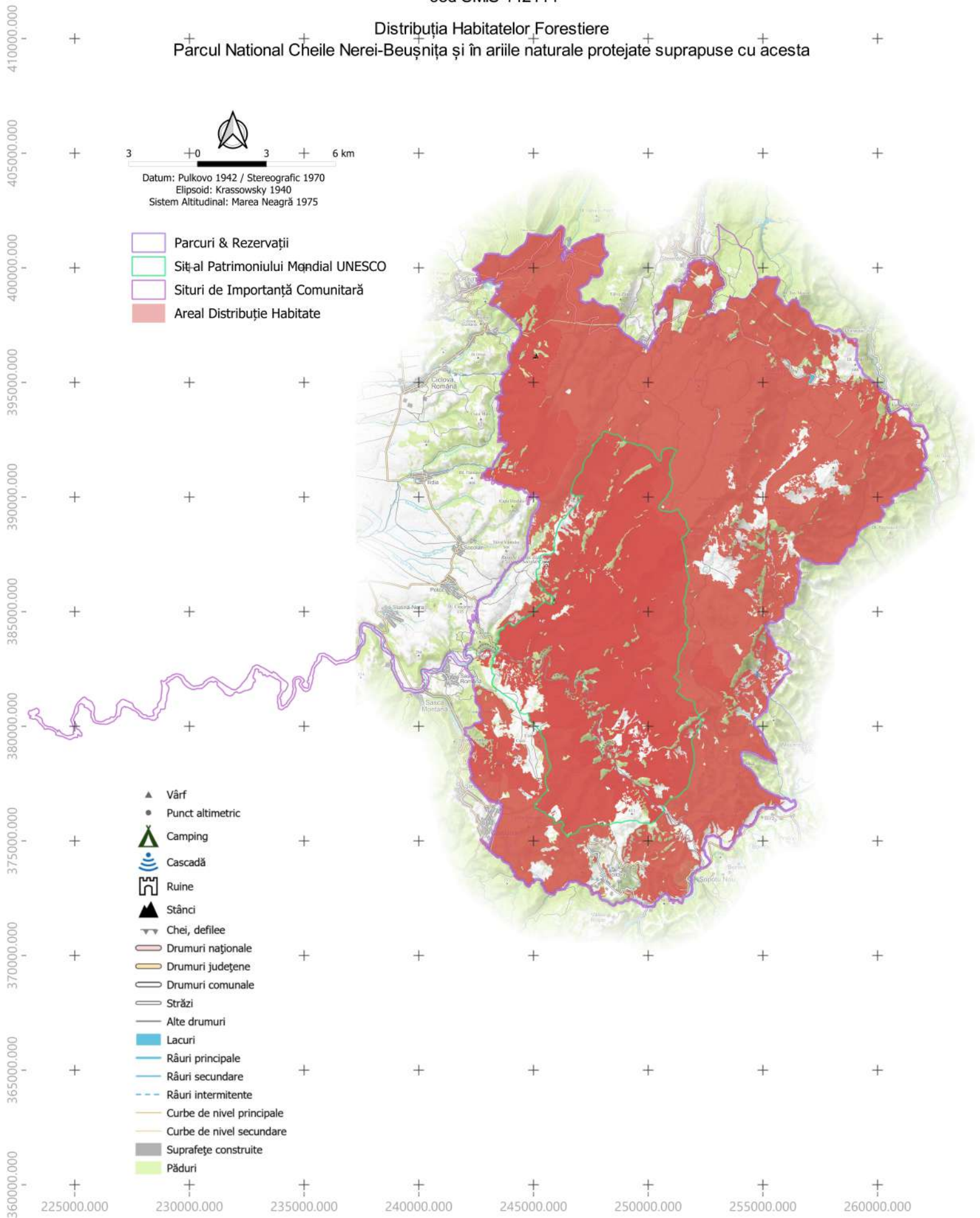
- Acvatic
- Antropizat
- Forestier
- Pasuni naturale intercalat cu arbusti
- Stancarii
- Granita_de_stat



PROIECT

"Îmbunătățirea stării de conservare a speciilor și habitatelor de interes conservativ din
Parcul Național Cheile Nerei-Beușnița și ariile naturale de interes comunitar și național suprapuse
prin revizuirea planului de management integrat"
cod SMIS 142114

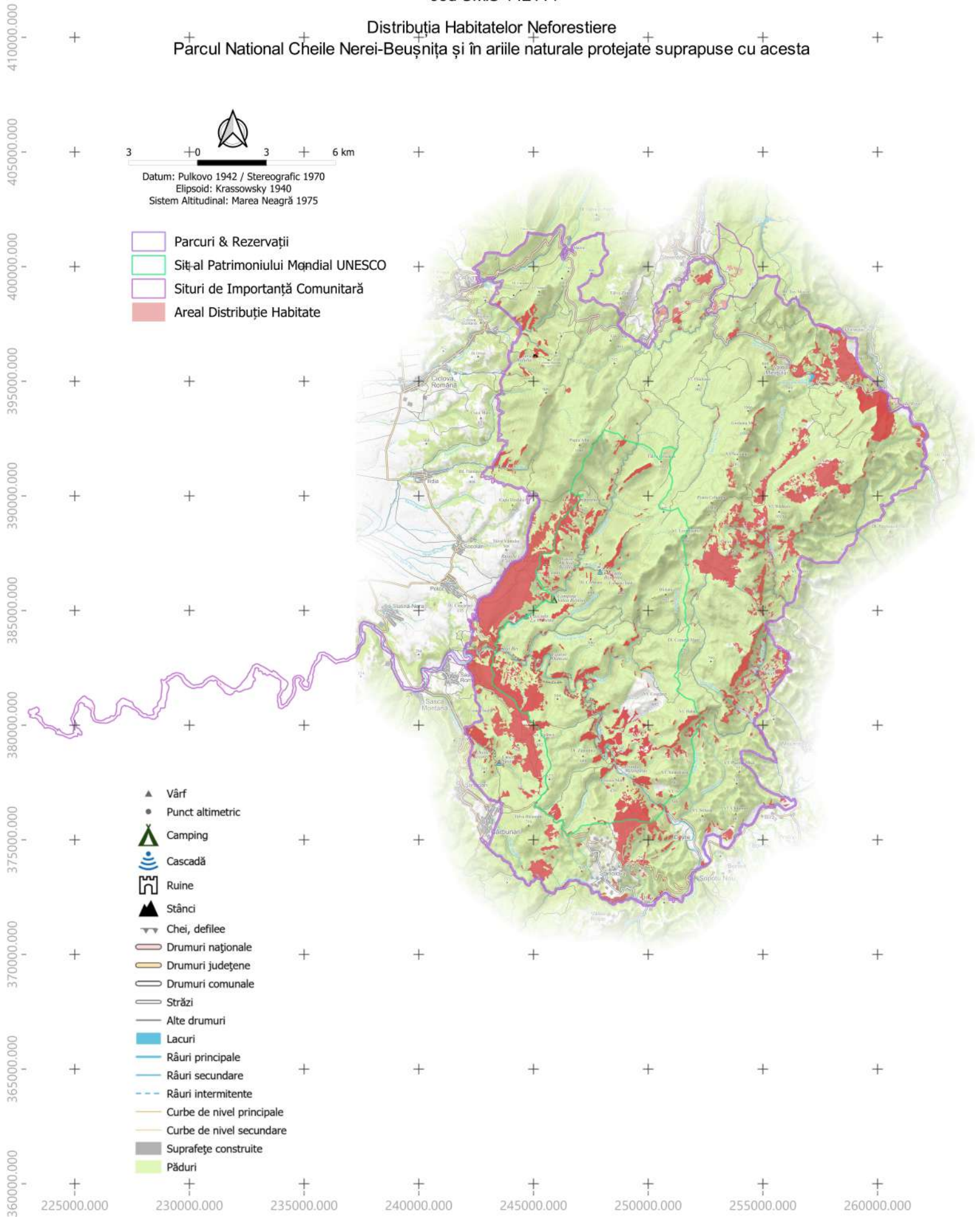
Distribuția Habitatelor Forestiere
Parcul Național Cheile Nerei-Beușnița și în ariile naturale protejate suprapuse cu acesta



PROIECT

"Îmbunătățirea stării de conservare a speciilor și habitatelor de interes conservativ din
Parcul Național Cheile Nerei-Beușnița și ariile naturale de interes comunitar și național suprapuse
prin revizuirea planului de management integrat"
cod SMIS 142114

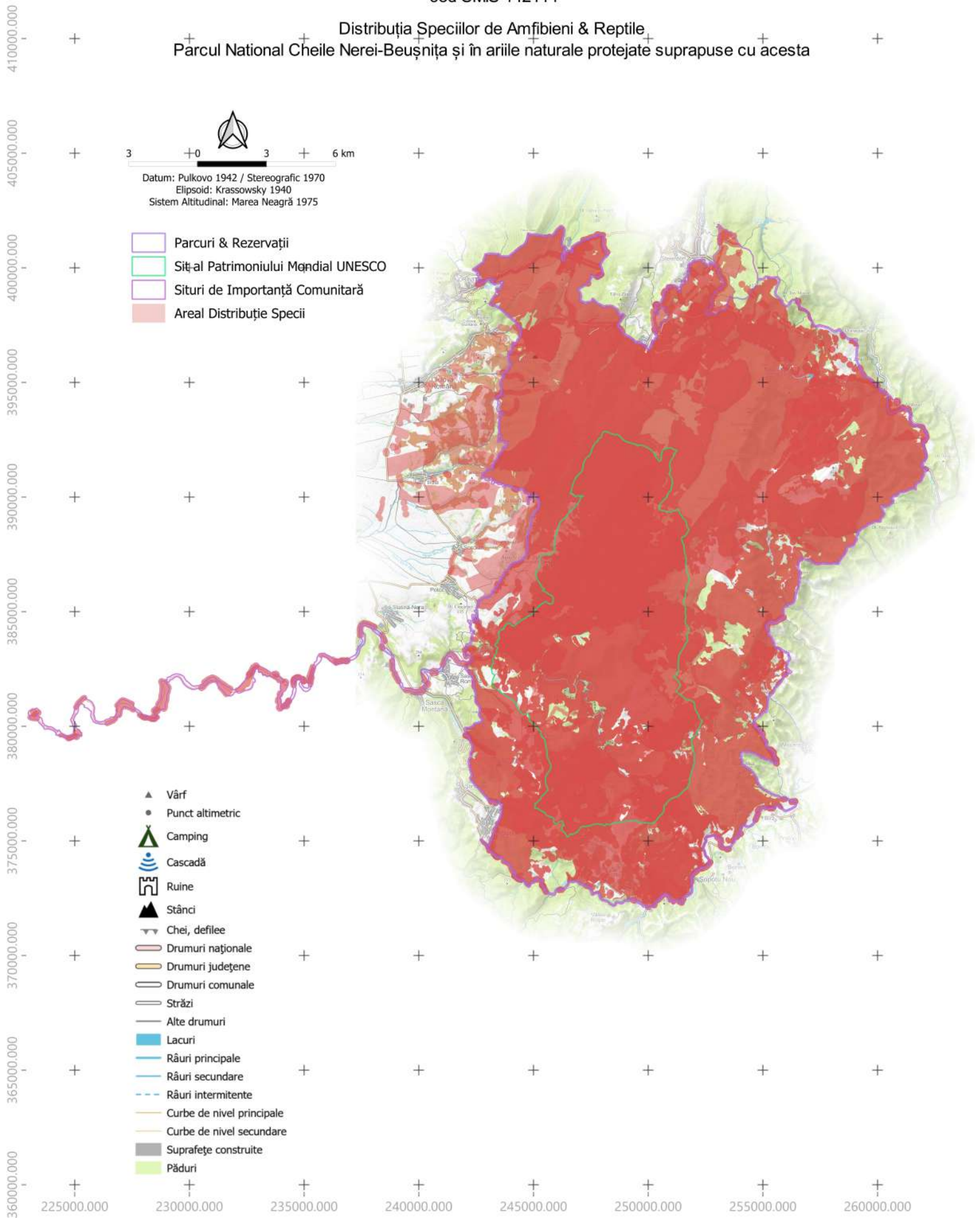
Distribuția Habitatelor Neforestiere
Parcul Național Cheile Nerei-Beușnița și în ariile naturale protejate suprapuse cu acesta



PROIECT

"Îmbunătățirea stării de conservare a speciilor și habitatelor de interes conservativ din
Parcul Național Cheile Nerei-Beușnița și ariile naturale de interes comunitar și național suprapuse
prin revizuirea planului de management integrat"
cod SMIS 142114

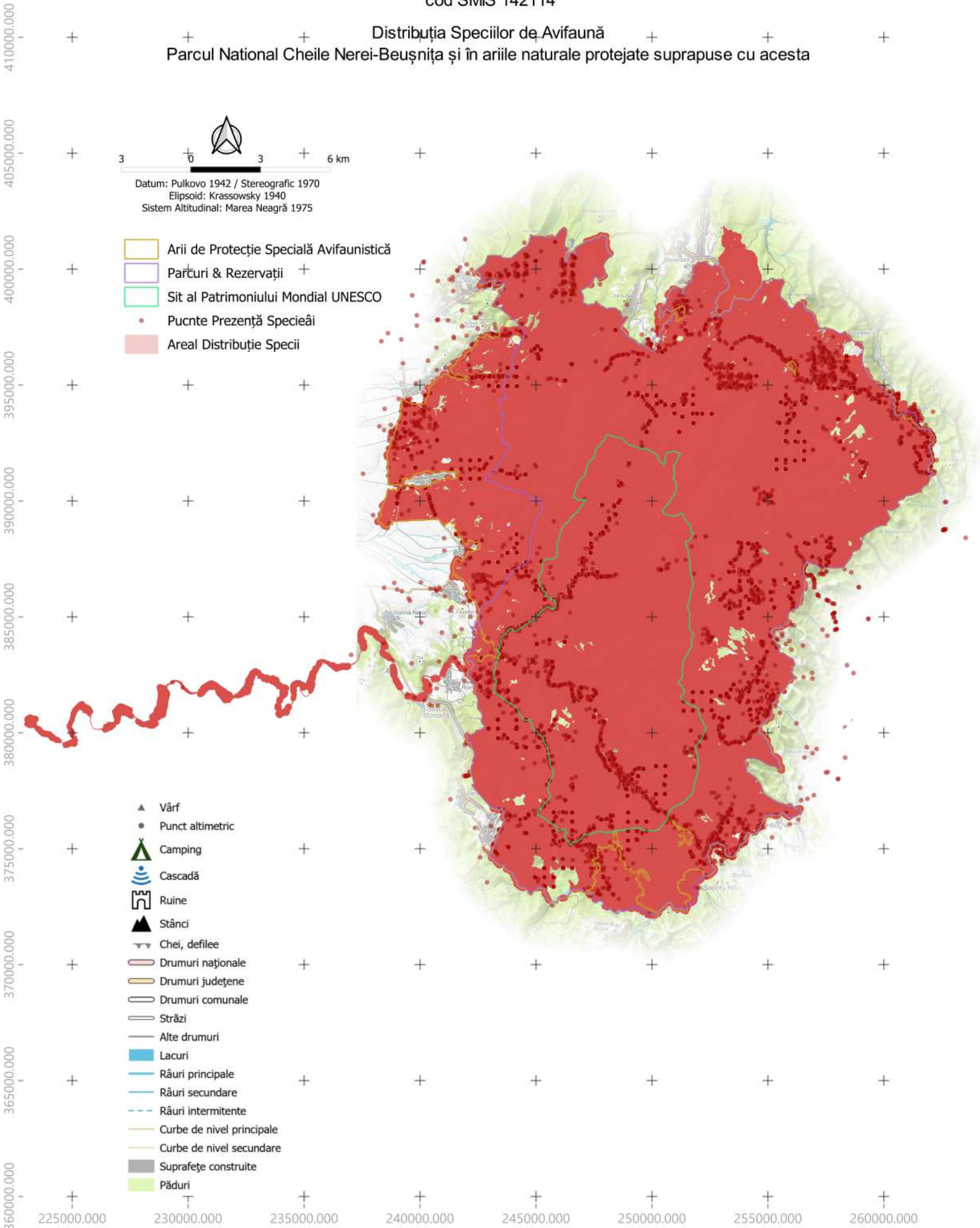
Distribuția Speciilor de Amfibieni & Reptile
Parcul National Cheile Nerei-Beușnița și în ariile naturale protejate suprapuse cu acesta



PROIECT

"Îmbunătățirea stării de conservare a speciilor și habitatelor de interes conservativ din
Parcul Național Cheile Nerei-Beușnița și ariile naturale de interes comunitar și național suprapuse
prin revizuirea planului de management integrat"
cod SMIS 142114

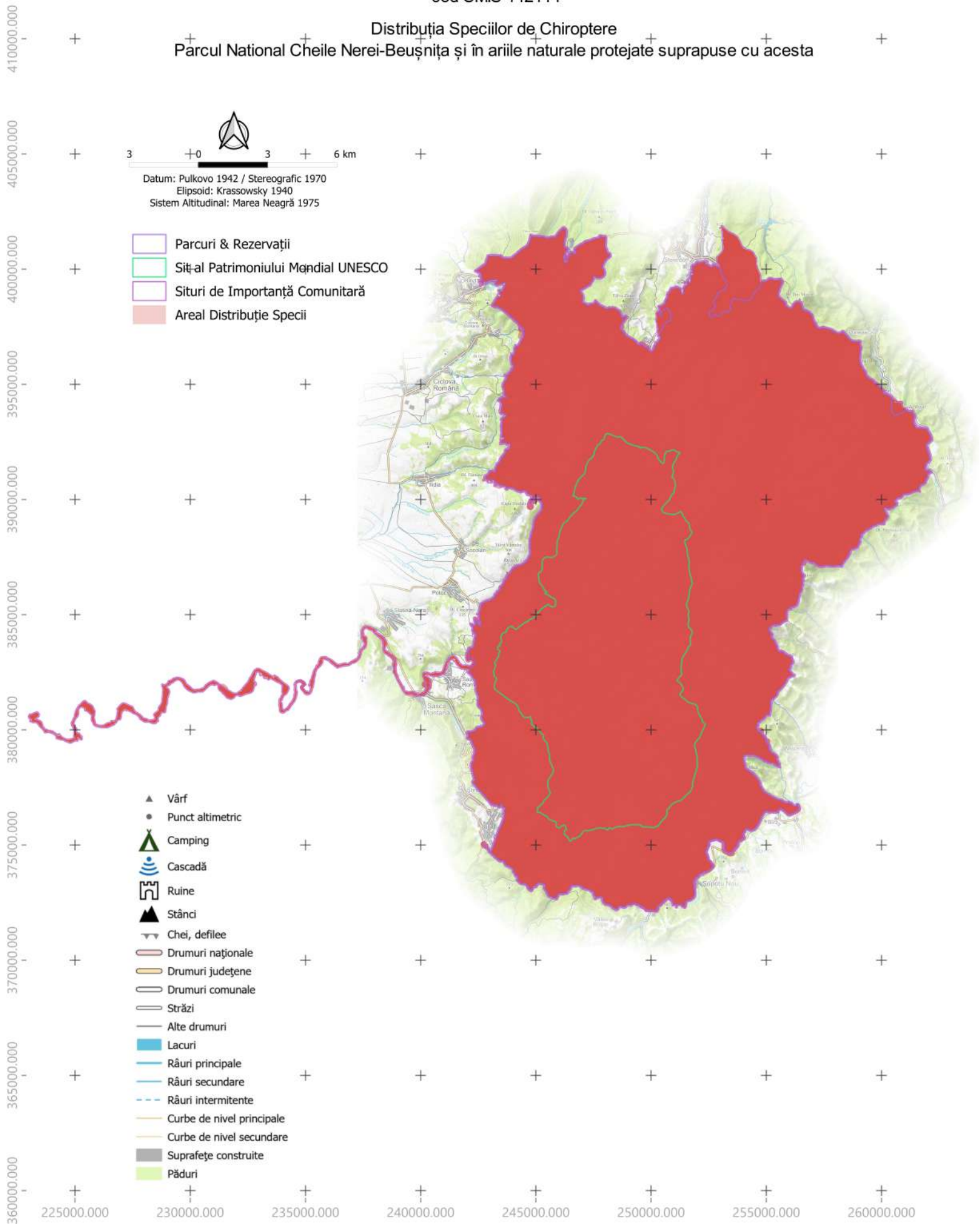
Distribuția Speciilor de Avifaună
Parcul Național Cheile Nerei-Beușnița și în ariile naturale protejate suprapuse cu acesta



PROIECT

"Îmbunătățirea stării de conservare a speciilor și habitatelor de interes conservativ din
Parcul Național Cheile Nerei-Beușnița și ariile naturale de interes comunitar și național suprapuse
prin revizuirea planului de management integrat"
cod SMIS 142114

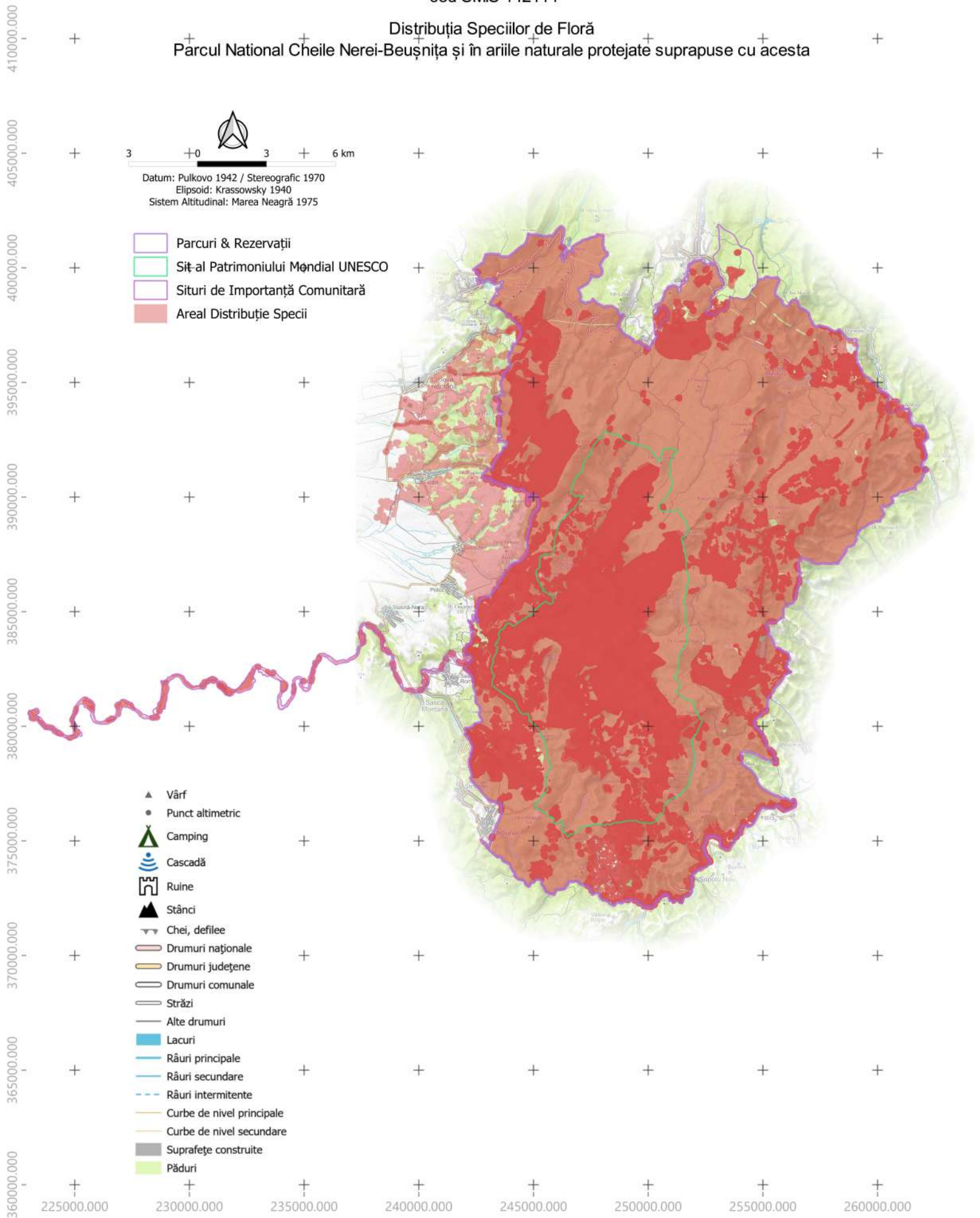
Distribuția Speciilor de Chiroptere
Parcul Național Cheile Nerei-Beușnița și în ariile naturale protejate suprapuse cu acesta



PROIECT

"Îmbunătățirea stării de conservare a speciilor și habitatelor de interes conservativ din
Parcul Național Cheile Nerei-Beușnița și ariile naturale de interes comunitar și național suprapuse
prin revizuirea planului de management integrat"
cod SMIS 142114

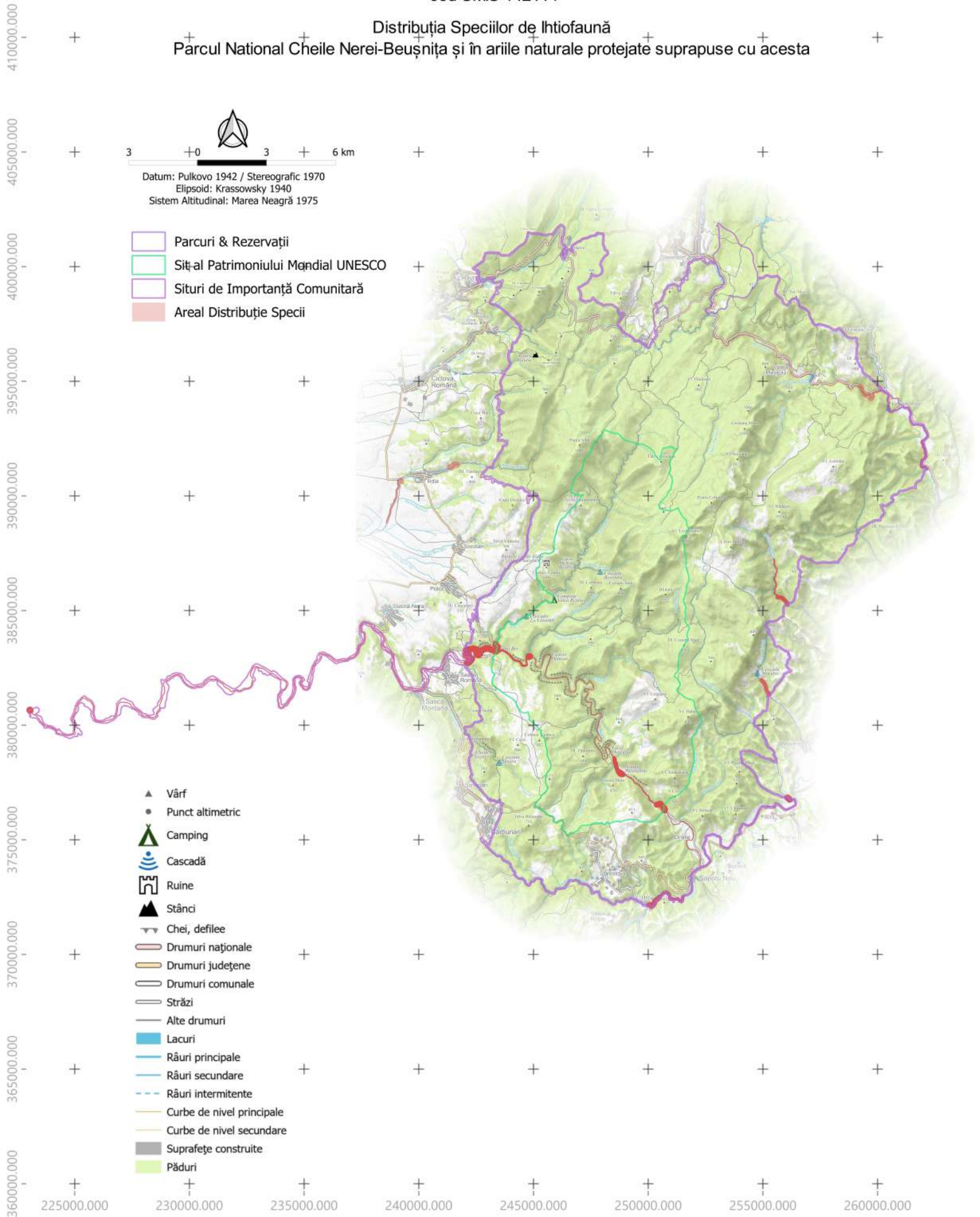
Distribuția Speciilor de Floră
Parcul Național Cheile Nerei-Beușnița și în ariile naturale protejate suprapuse cu acesta



PROIECT

"Îmbunătățirea stării de conservare a speciilor și habitatelor de interes conservativ din
Parcul Național Cheile Nerei-Beușnița și ariile naturale de interes comunitar și național suprapuse
prin revizuirea planului de management integrat"
cod SMIS 142114

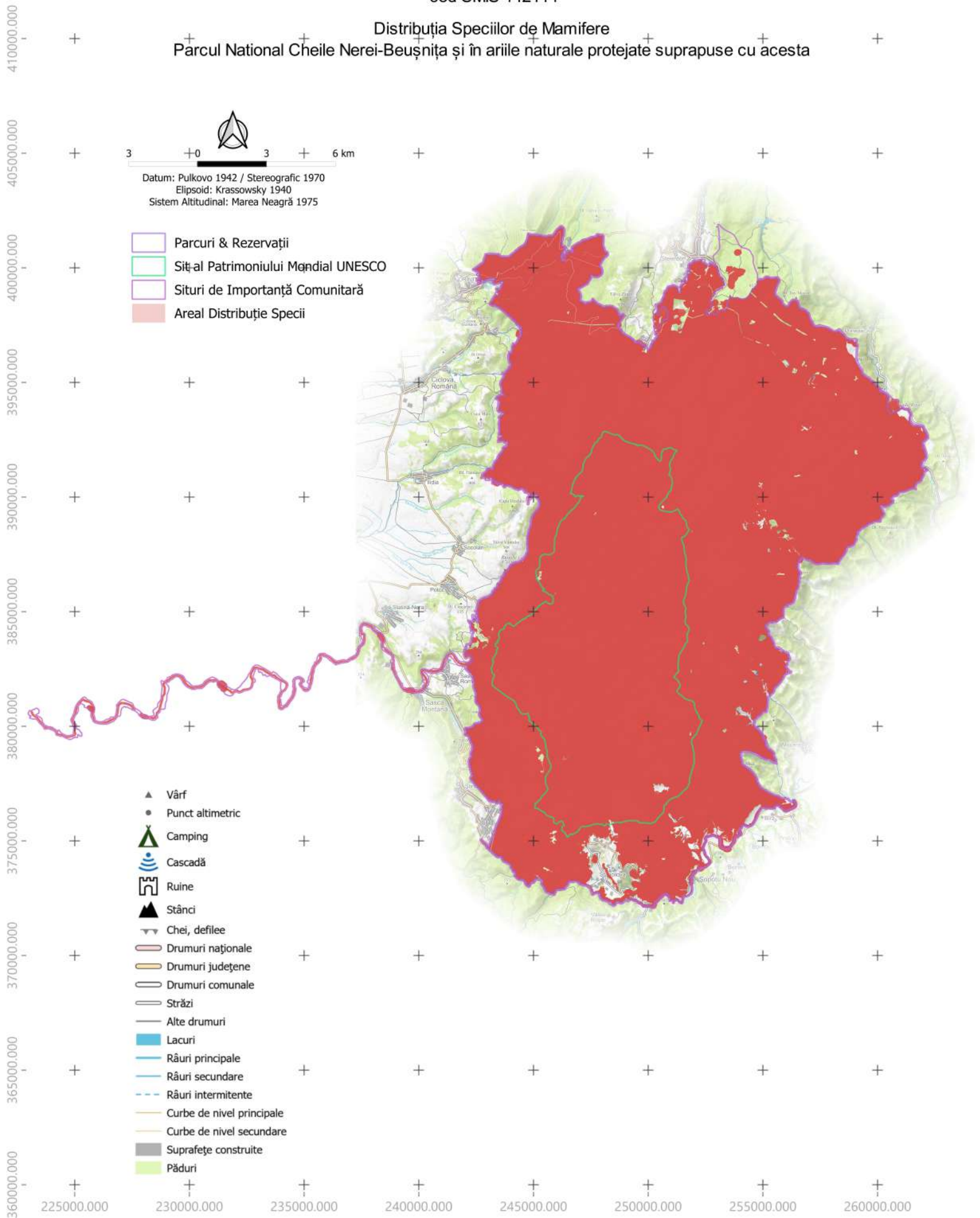
Distribuția Speciilor de Ihtiofaună
Parcul Național Cheile Nerei-Beușnița și în ariile naturale protejate suprapuse cu acesta



PROIECT

"Îmbunătățirea stării de conservare a speciilor și habitatelor de interes conservativ din
Parcul Național Cheile Nerei-Beușnița și ariile naturale de interes comunitar și național suprapuse
prin revizuirea planului de management integrat"
cod SMIS 142114

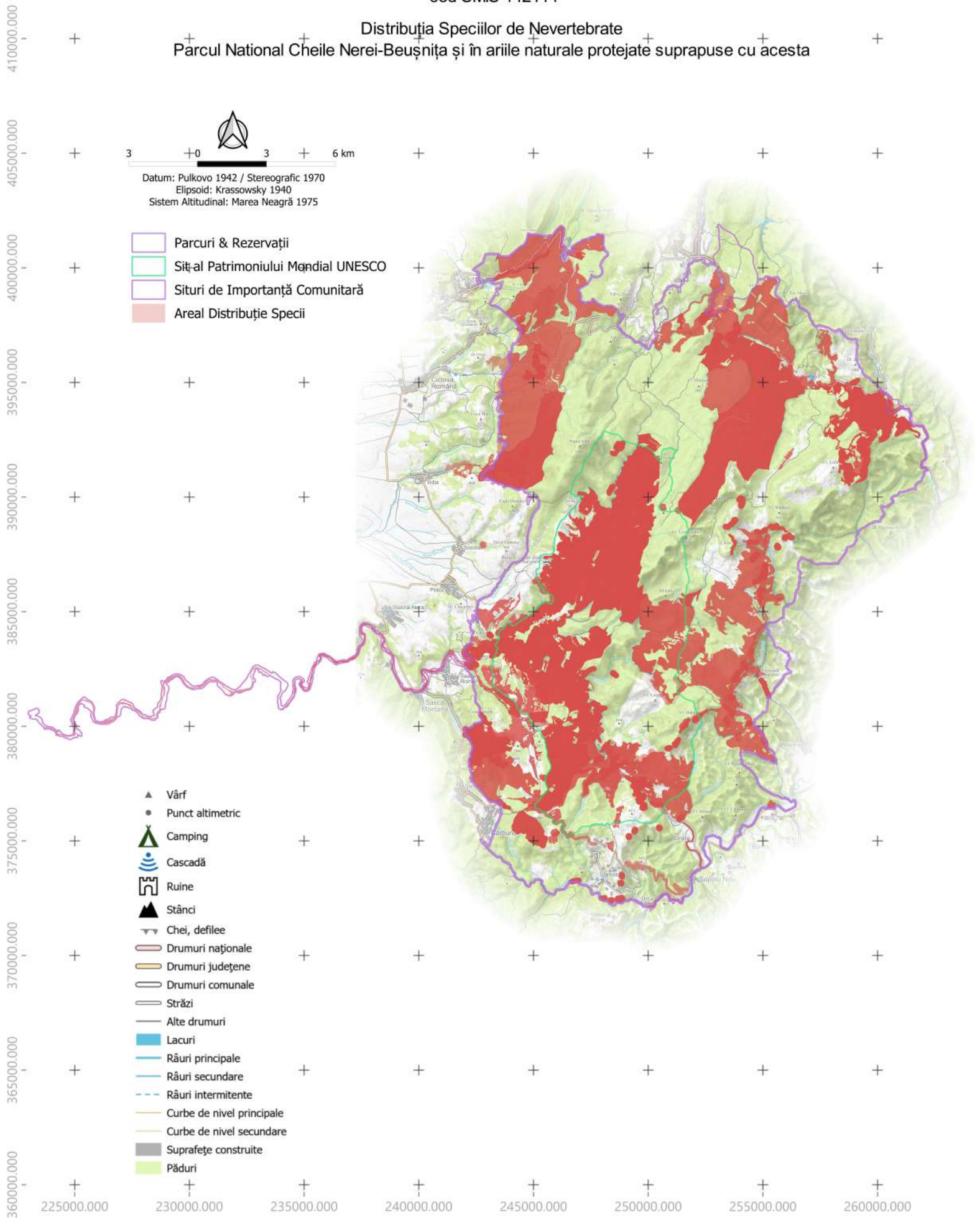
Distribuția Speciilor de Mamifere
Parcul Național Cheile Nerei-Beușnița și în ariile naturale protejate suprapuse cu acesta






PROIECT



"Îmbunătățirea stării de conservare a speciilor și habitatelor de interes conservativ din
Parcul Național Cheile Nerei-Beușnița și ariile naturale de interes comunitar și național suprapuse
prin revizuirea planului de management integrat"
cod SMIS 142114





Distribuția Speciilor de Nevertebrate
Parcul Național Cheile Nerei-Beușnița și în ariile naturale protejate suprapuse cu acesta

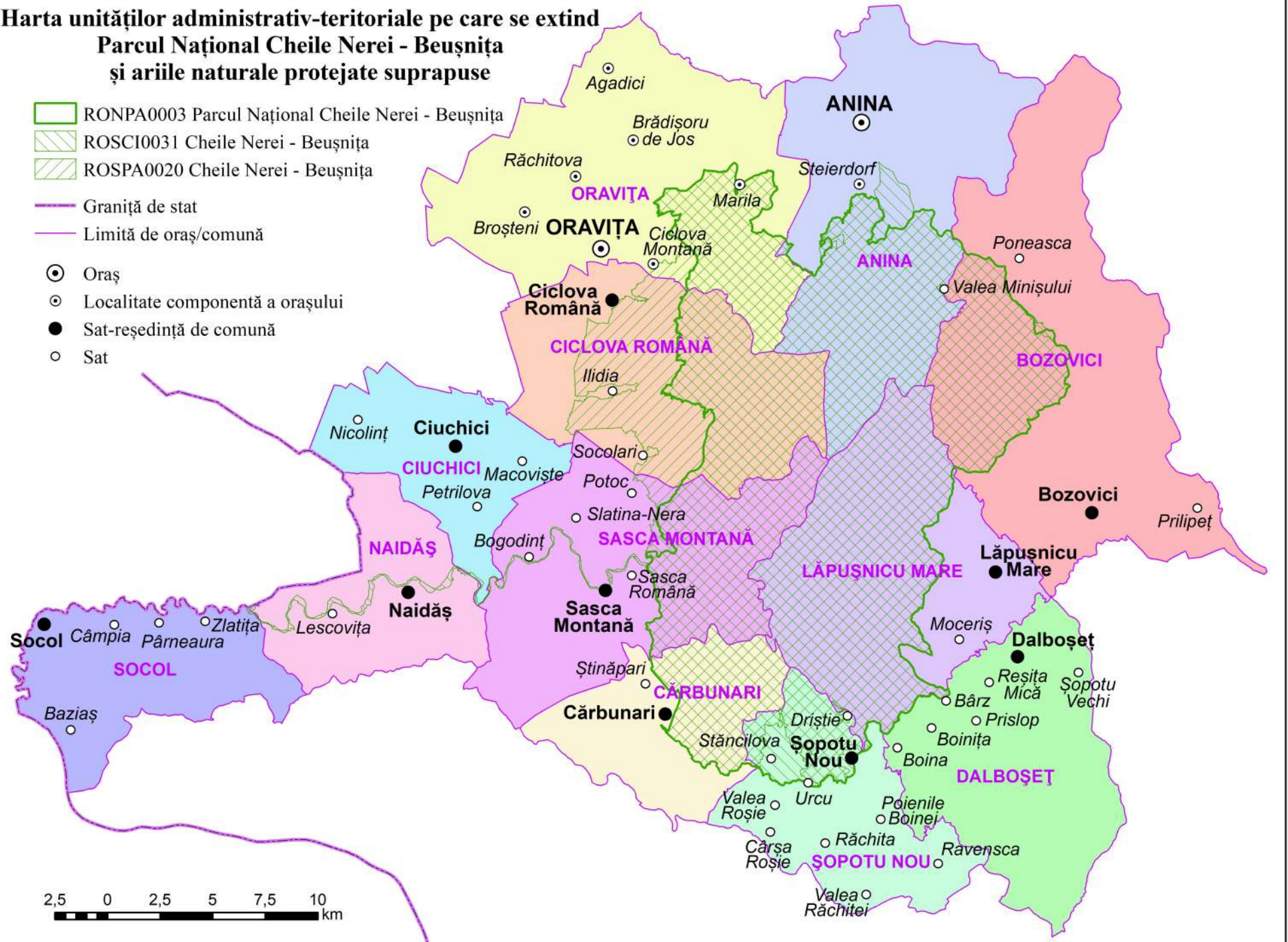


Harta unităților administrativ-teritoriale pe care se extind Parcul Național Cheile Nerei - Beușnița și ariile naturale protejate suprapuse

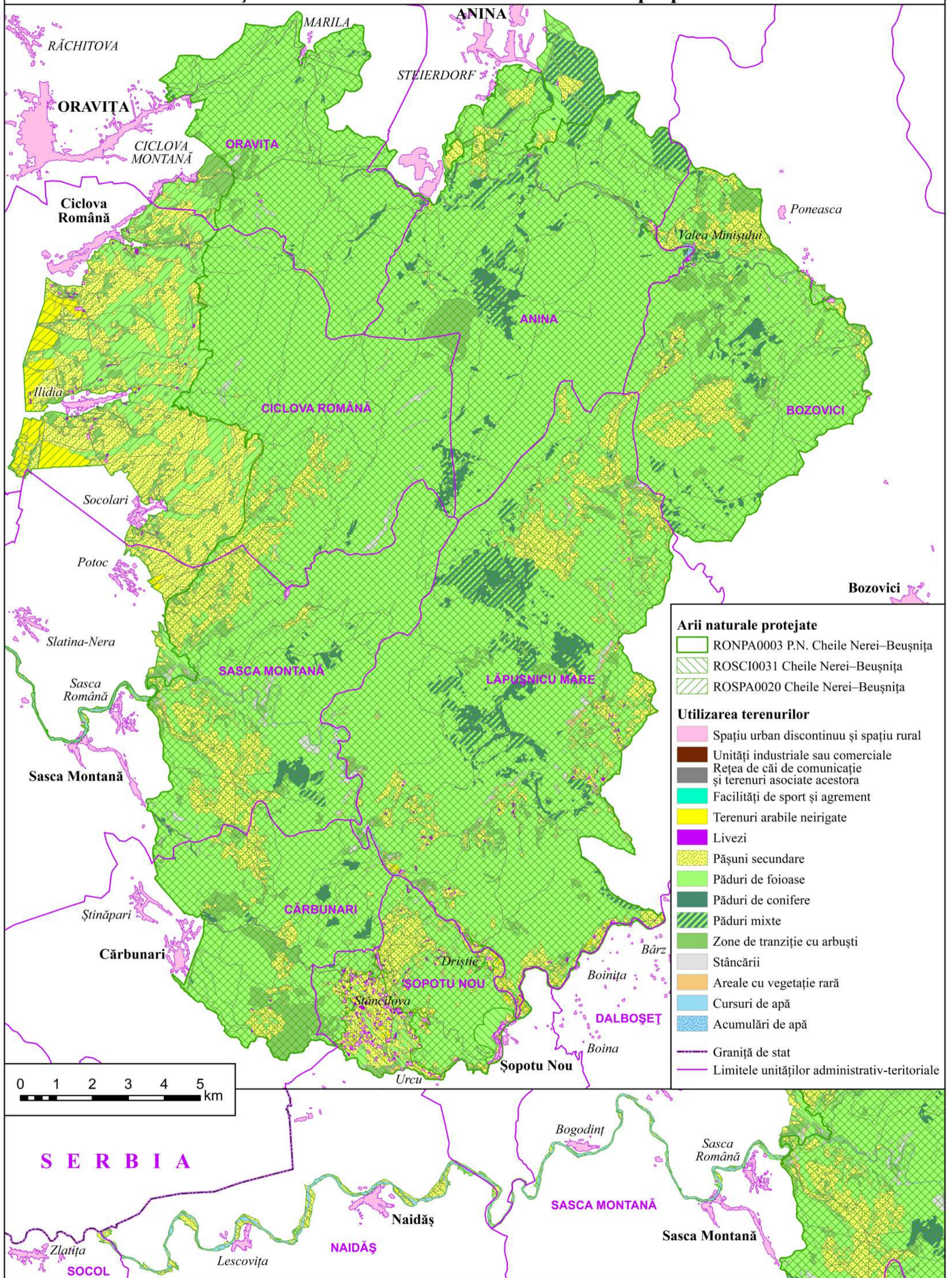
-  RONPA0003 Parcul Național Cheile Nerei - Beușnița
-  ROSCI0031 Cheile Nerei - Beușnița
-  ROSPA0020 Cheile Nerei - Beușnița

-  Graniță de stat
-  Limită de oraș/comună

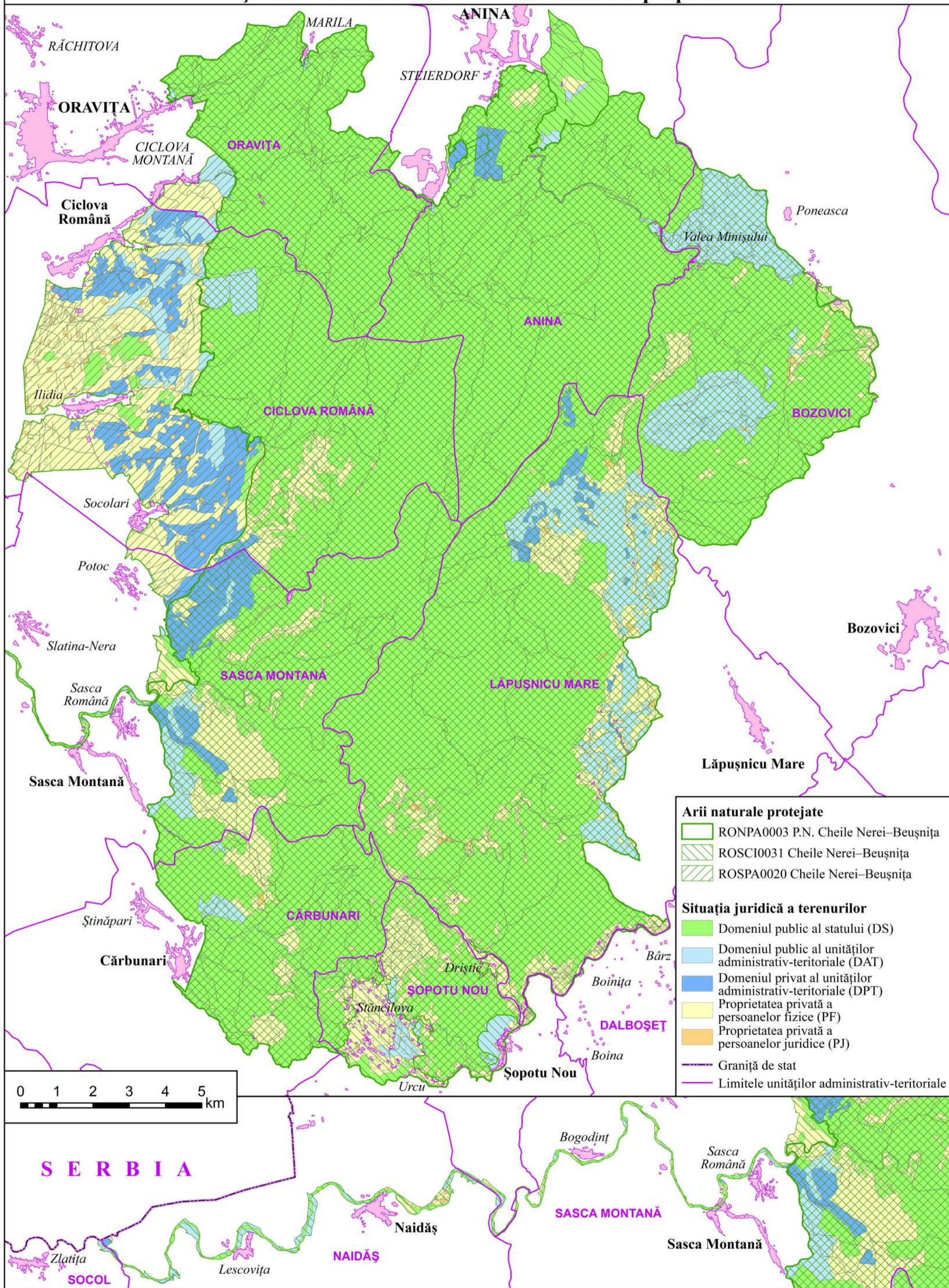
-  Oraș
-  Localitate componentă a orașului
-  Sat-reședință de comună
-  Sat



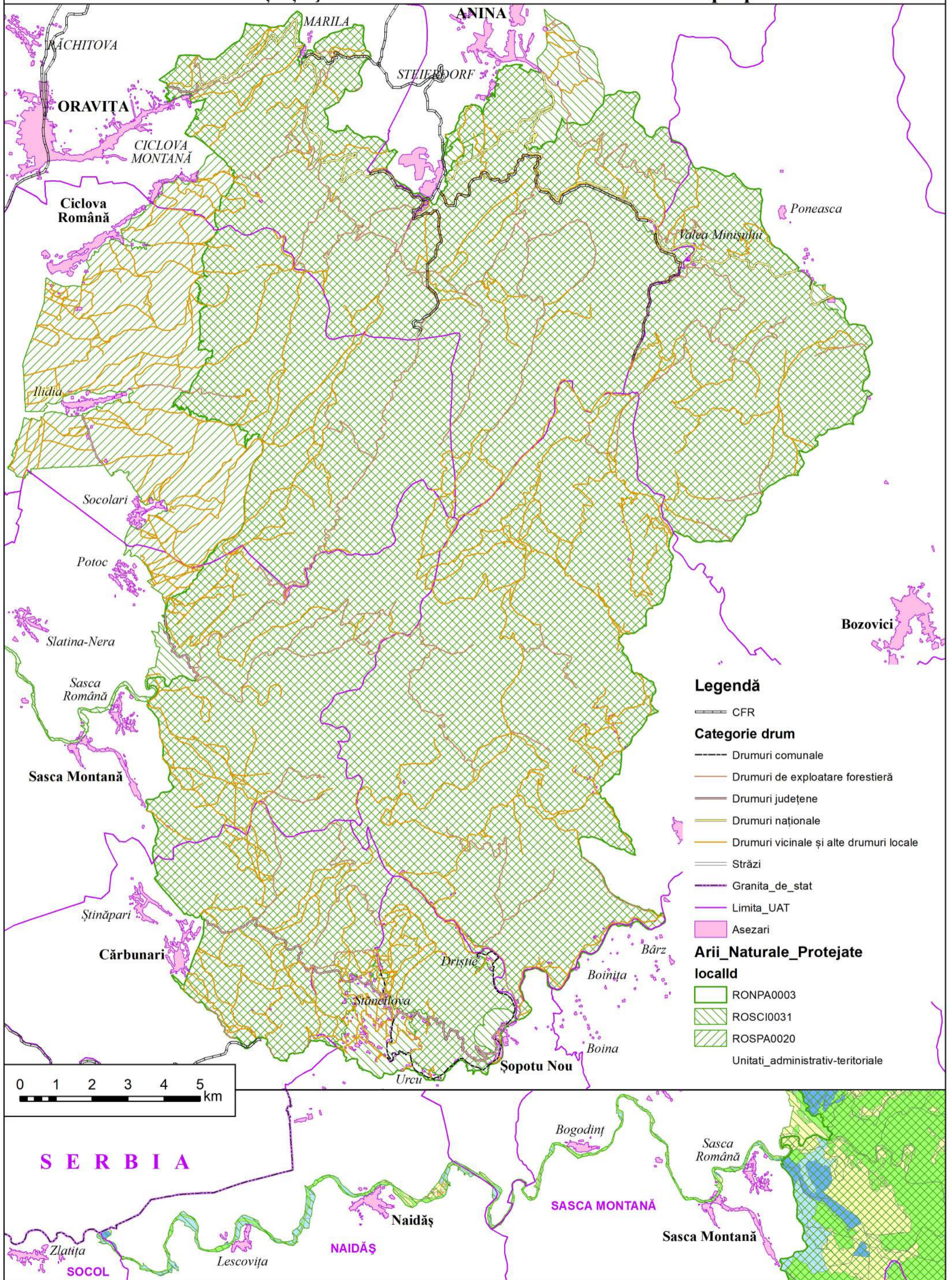
Utilizarea terenurilor cuprinse în Parcul Național Cheile Nerei–Beușnița și în ariile naturale de interes comunitar suprapuse



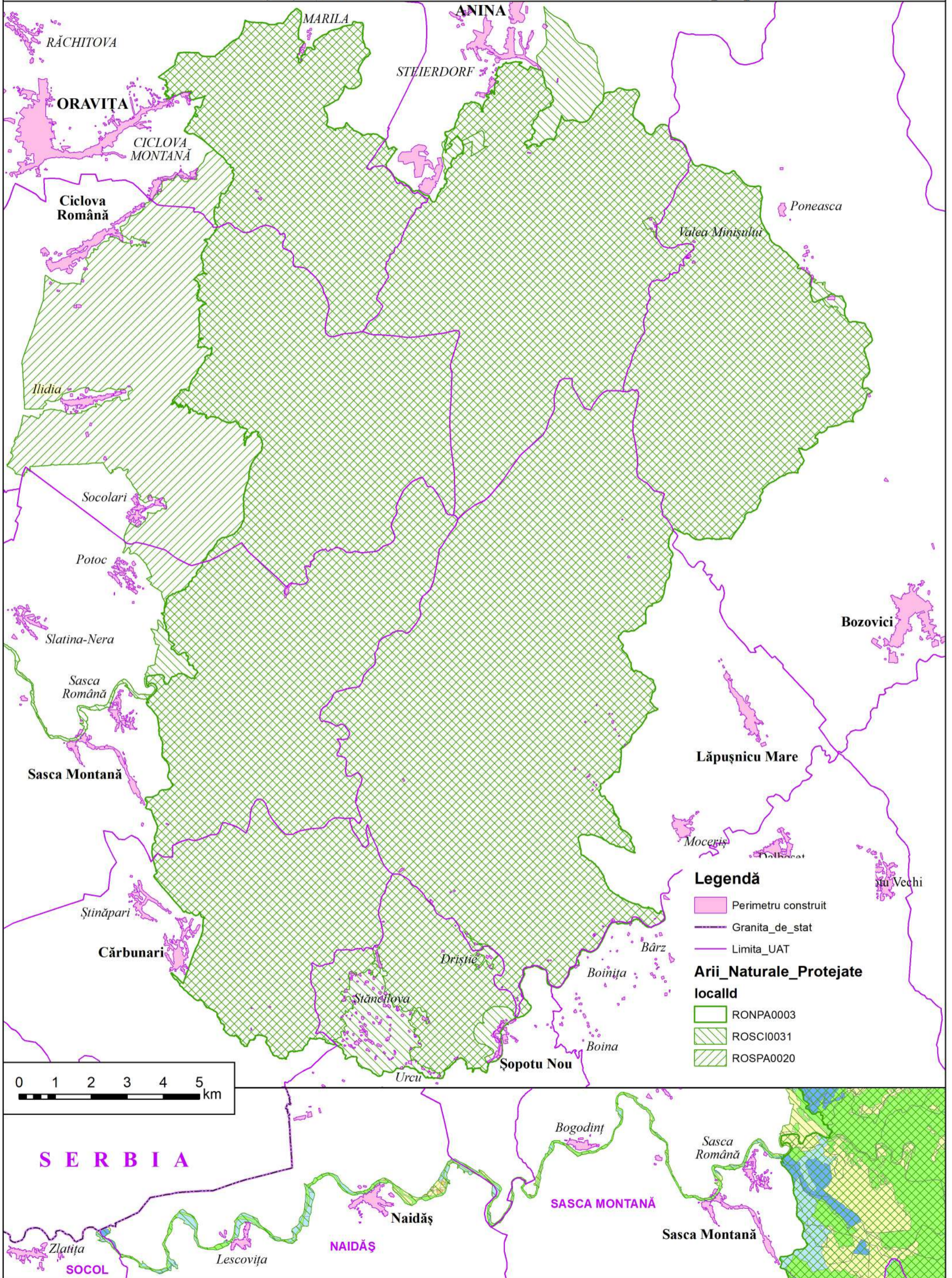
Situația juridică a terenurilor cuprinse în Parcul Național Cheile Nerei–Beușnița și în ariile naturale de interes comunitar suprapuse



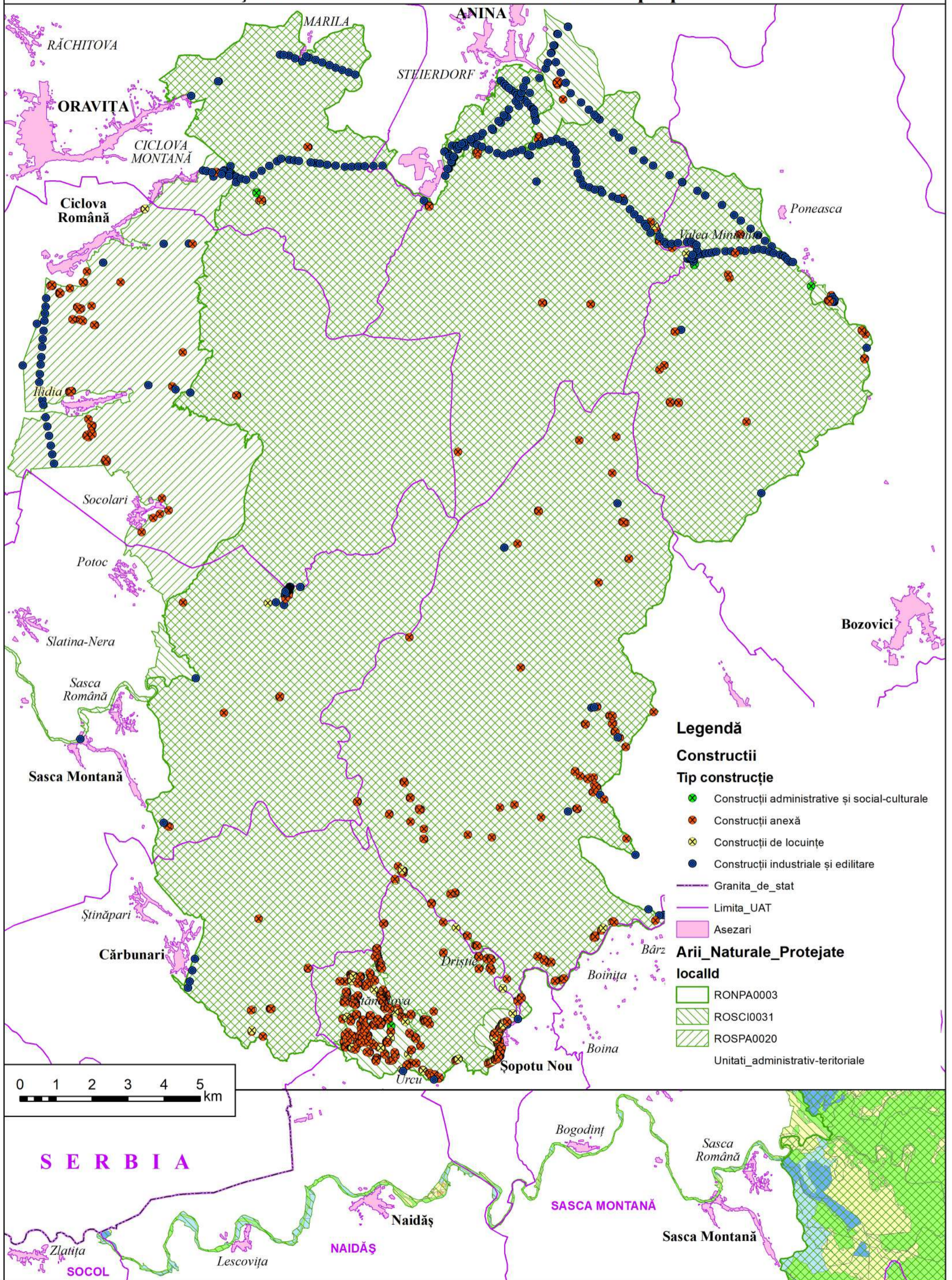
Situația infrastructurii rutiere și căilor ferate din Parcul Național Cheile Nerei–Beușnița și în ariile naturale de interes comunitar suprapuse



Harta perimetrului construit din Parcul Național Cheile Nerei–Beușnița și în ariile naturale de interes comunitar suprapuse



Situația construcțiilor din Parcul Național Cheile Nerei–Beușnița și în ariile naturale de interes comunitar suprapuse



Agăđici

Ansamblul urban zona Celnic, Anina

Harta obiectivelor de patrimoniu cultural din Parcul Nađional Cheile Nerei-Beuđniđa și siturile Natura 2000 suprapuse

Putul / Anina

Brăđisoru de Jos

MARILA
ANINA

RĂCHITOVA

STEIERDORF

ORAVIĐA

CICLOVA MONTANĂ

Ciclova Română

Mănăstirea Călugăra

Poneasca

Valea Minisută

Ilidria

Socolari

Potoc

Slatina-Nera

Sasca Română

Sasca Montană

Bozovici

Lăpușnicu Mare

Moceruș

Dalboșet

Reșița Mică

Prislop

Șopotu Vechi

Știnăpări

Cărbunari

Drigăne

Bărz

Boinița

Boina

Șopotu Nou

Urču

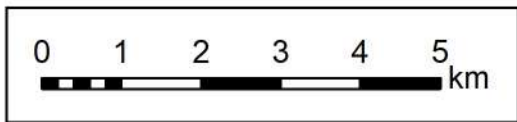
Valea Roșie

Poienile Boinei

Cârșa Roșie

Rayensca

S E R B I A



Legendă

Nume obiectiv

● Mănăstirea Călugăra

Arii Naturale Protejate

localid

RONPA0003

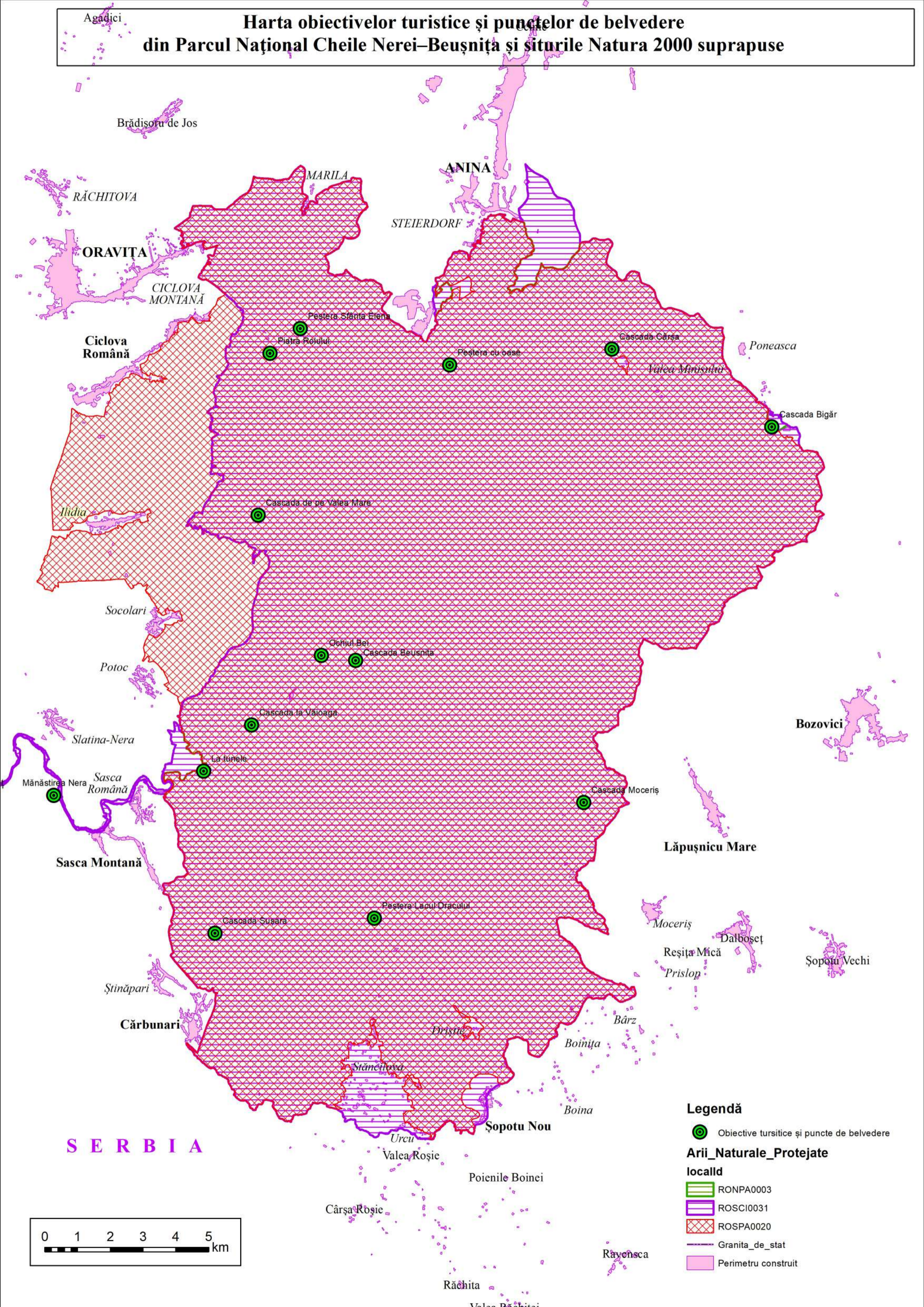
ROSCI0031

ROSPA0020

Granita_de_stat

Perimetru construit

Harta obiectivelor turistice și punctelor de belvedere din Parcul Național Cheile Nerei-Beușnița și siturile Natura 2000 suprapuse



Agățici

Brădișoru de Jos

RĂCHITOVA

ORAVITA

CICLOVA MONTANĂ

Ciclova Română

Ilidia

Socolari

Potoc

Slatina-Nera

Mănăstirea Nera

Sasca Română

Sasca Montană

Știnăpări

Cărbunari

S E R B I A

0 1 2 3 4 5 km

MARILA

ANINA

STEIERDORF

Pestera Sfânta Elena

Piatra Pielului

Pestera cu oase

Cascada Cârșă

Valea Minisuta

Poneasca

Cascada Bigăr

Cascada de pe valea Mare

Ochiul Bei

Cascada Beușnița

Cascada la Văioaga

La Iunele

Cascada Mocerii

Lăpușnicu Mare

Cascada Susara

Pestera Lacul Dracului

Mocerii

Dalboșeț

Reșița Mică

Prislop

Șopotu Vechi

Drigăne

Bârz

Boița

Boina

Șopotu Nou

Urca

Valea Roșie

Poenile Boinei

Cârșă Roșie

Răchita

Valea Răchitei

Rayensca

Legendă

● Obiective turistice și puncte de belvedere

Arii Naturale Protejate

localid

RONPA0003

ROSCI0031

ROSPA0020

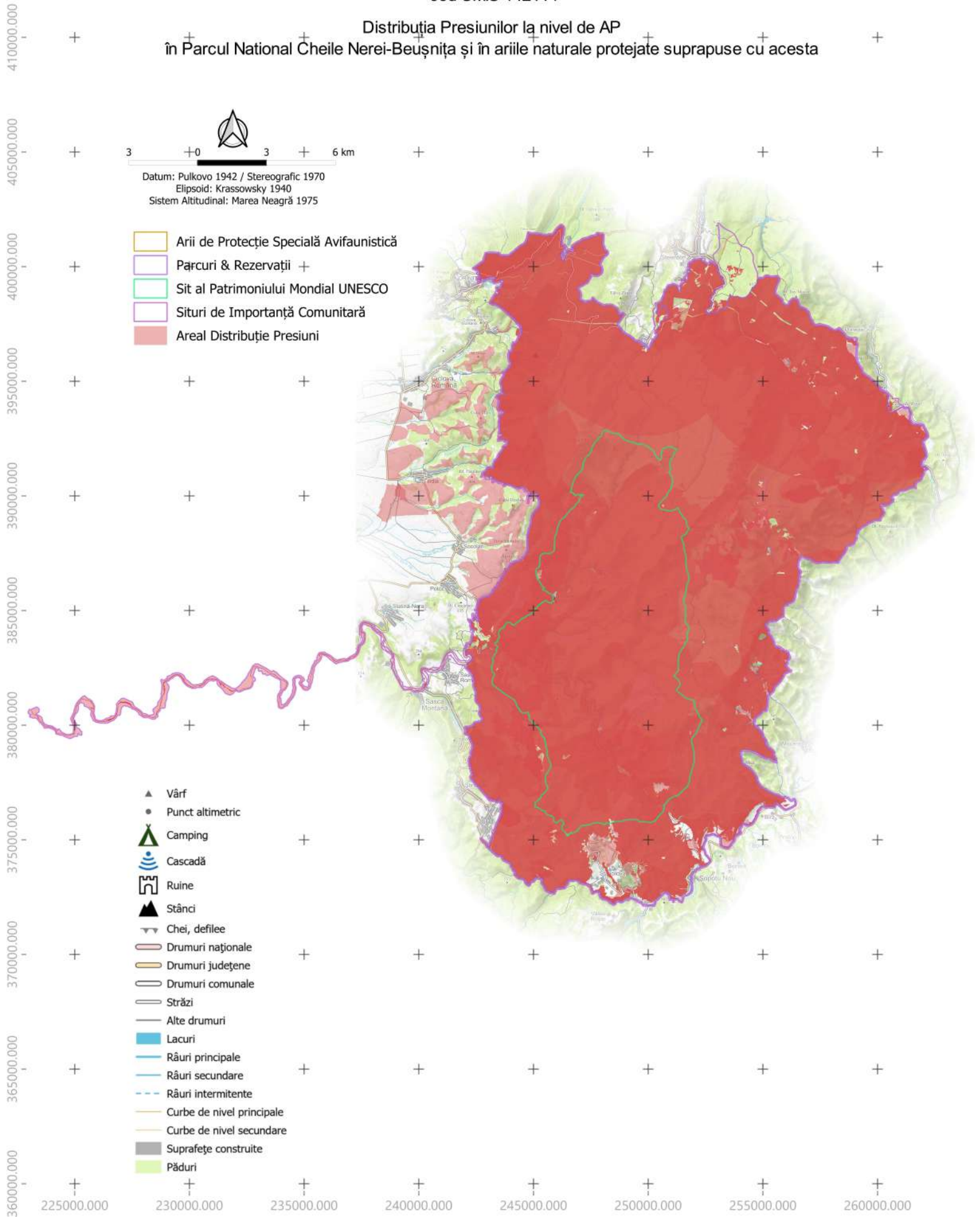
Granita_de_stat

Perimetru construit

PROIECT

"Îmbunătățirea stării de conservare a speciilor și habitatelor de interes conservativ din
Parcul Național Cheile Nerei-Beușnița și ariile naturale de interes comunitar și național suprapuse
prin revizuirea planului de management integrat"
cod SMIS 142114

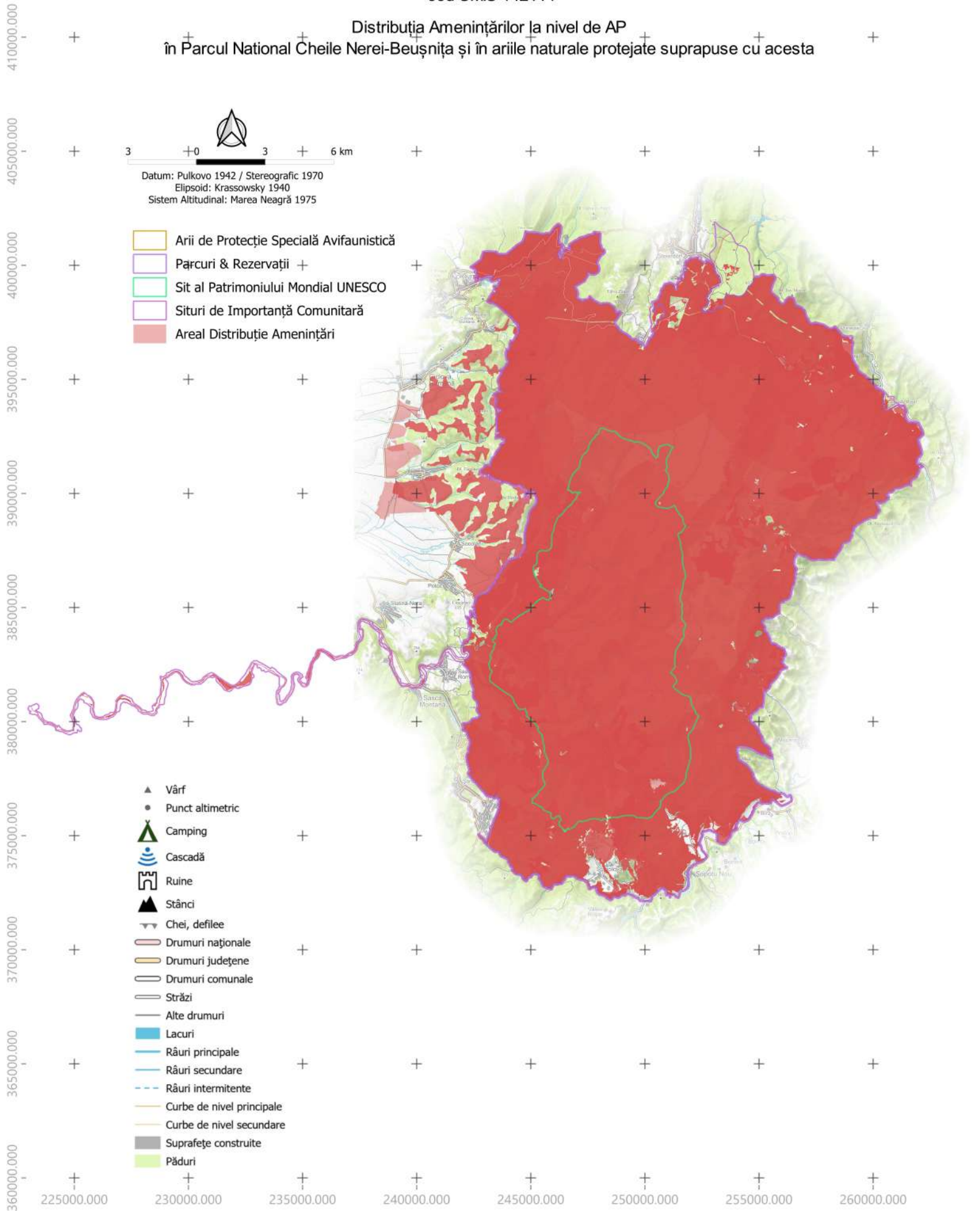
Distribuția Presiunilor la nivel de AP
în Parcul Național Cheile Nerei-Beușnița și în ariile naturale protejate suprapuse cu acesta



PROIECT

"Îmbunătățirea stării de conservare a speciilor și habitatelor de interes conservativ din
Parcul Național Cheile Nerei-Beușnița și ariile naturale de interes comunitar și național suprapuse
prin revizuirea planului de management integrat"
cod SMIS 142114

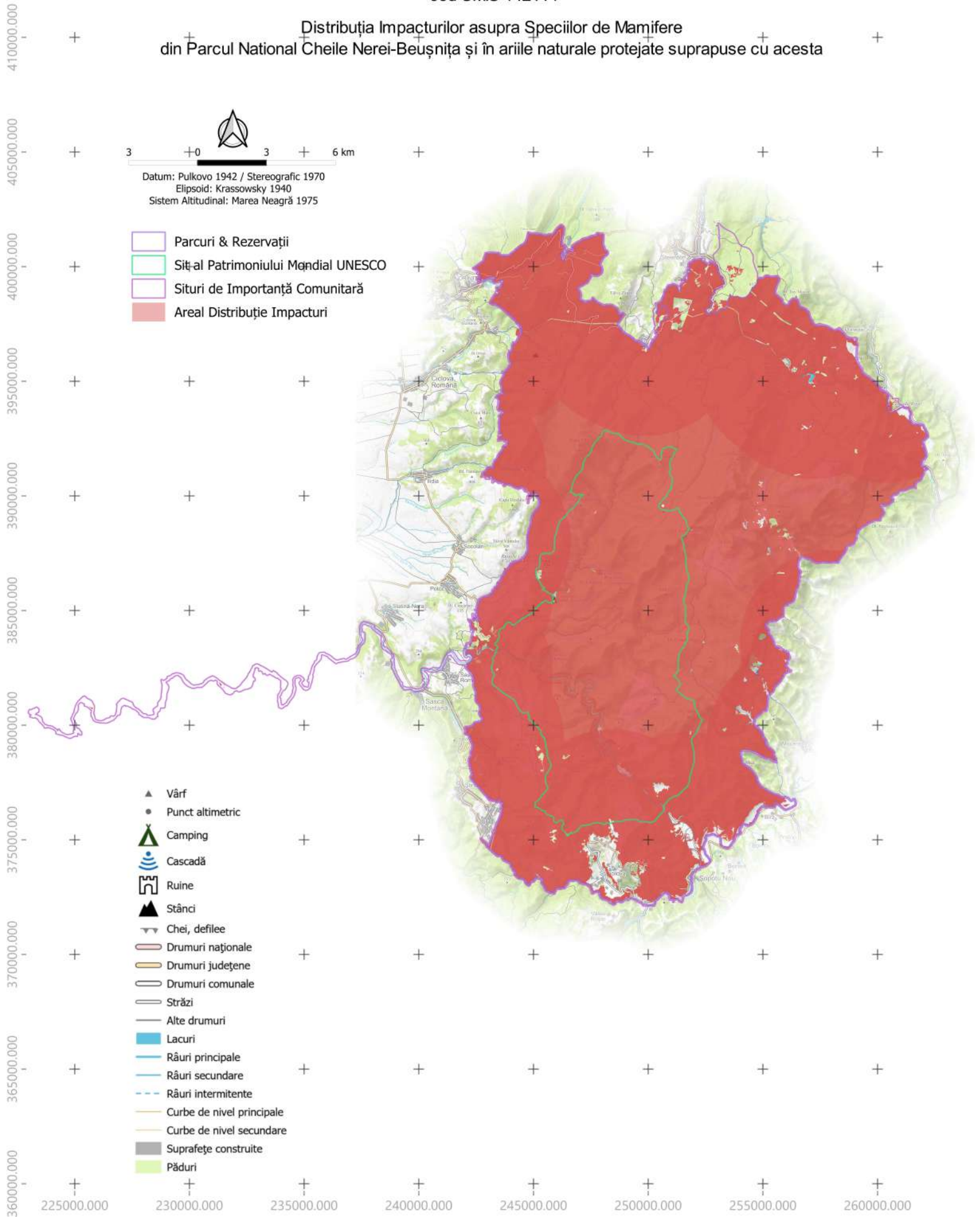
Distribuția Amenințărilor la nivel de AP
în Parcul Național Cheile Nerei-Beușnița și în ariile naturale protejate suprapuse cu acesta



PROIECT

"Îmbunătățirea stării de conservare a speciilor și habitatelor de interes conservativ din
Parcul Național Cheile Nerei-Beușnița și ariile naturale de interes comunitar și național suprapuse
prin revizuirea planului de management integrat"
cod SMIS 142114

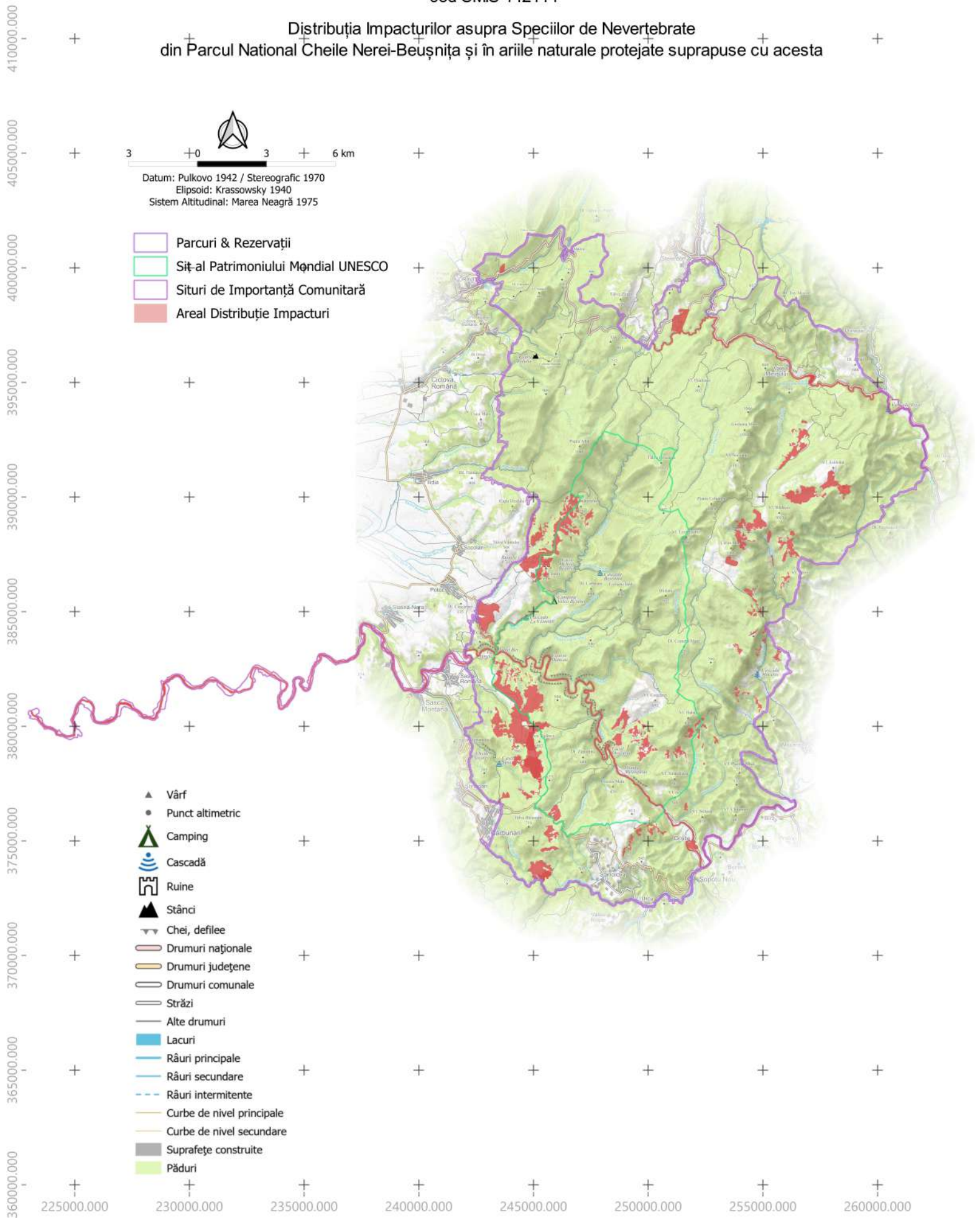
Distribuția Impacturilor asupra Speciilor de Mamifere
din Parcul Național Cheile Nerei-Beușnița și în ariile naturale protejate suprapuse cu acesta



PROIECT

"Îmbunătățirea stării de conservare a speciilor și habitatelor de interes conservativ din
Parcul Național Cheile Nerei-Beușnița și ariile naturale de interes comunitar și național suprapuse
prin revizuirea planului de management integrat"
cod SMIS 142114

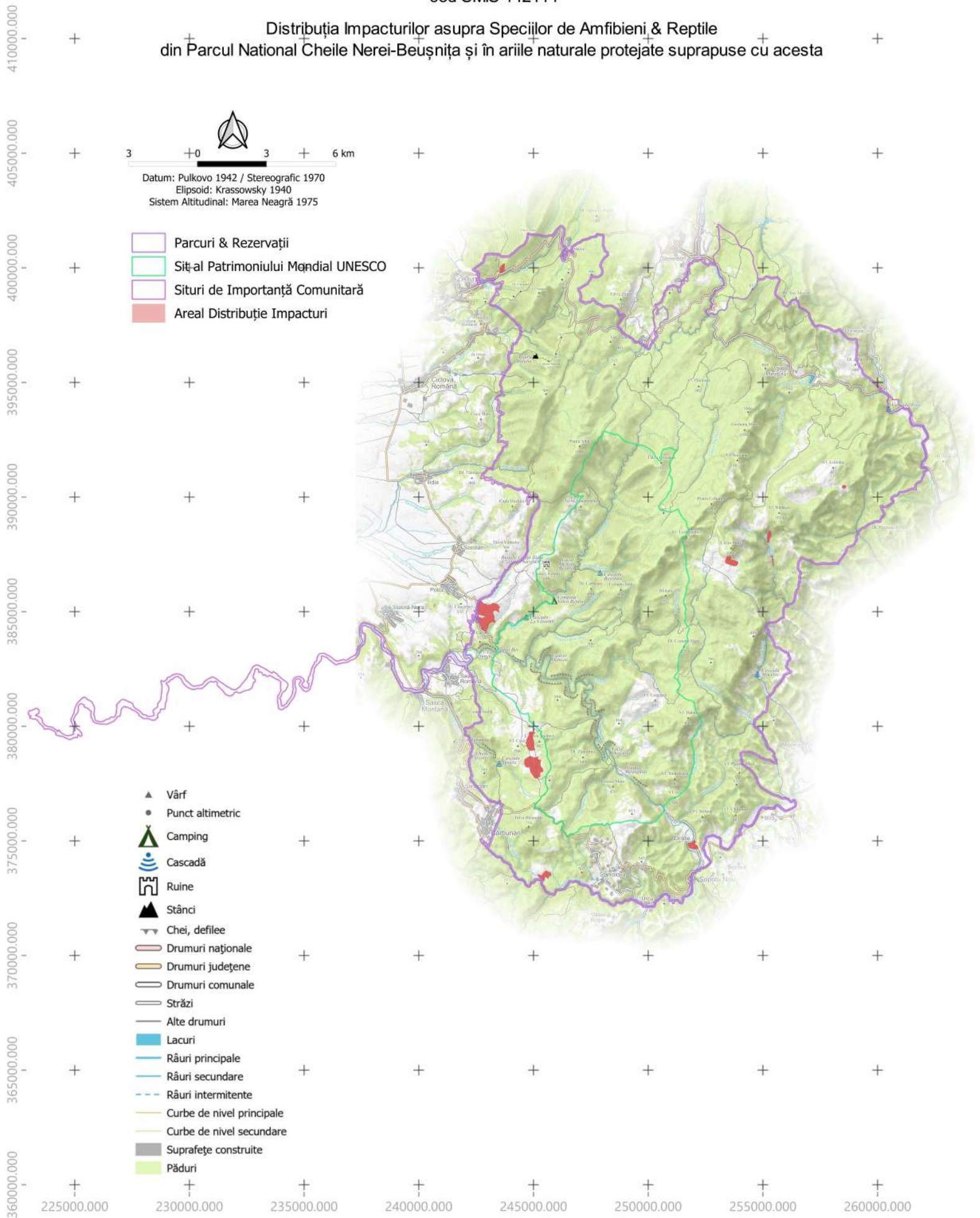
Distribuția Impacturilor asupra Speciilor de Nevertebrate
din Parcul Național Cheile Nerei-Beușnița și în ariile naturale protejate suprapuse cu acesta



PROIECT

"Îmbunătățirea stării de conservare a speciilor și habitatelor de interes conservativ din
Parcul Național Cheile Nerei-Beușnița și ariile naturale de interes comunitar și național suprapuse
prin revizuirea planului de management integrat"
cod SMIS 142114

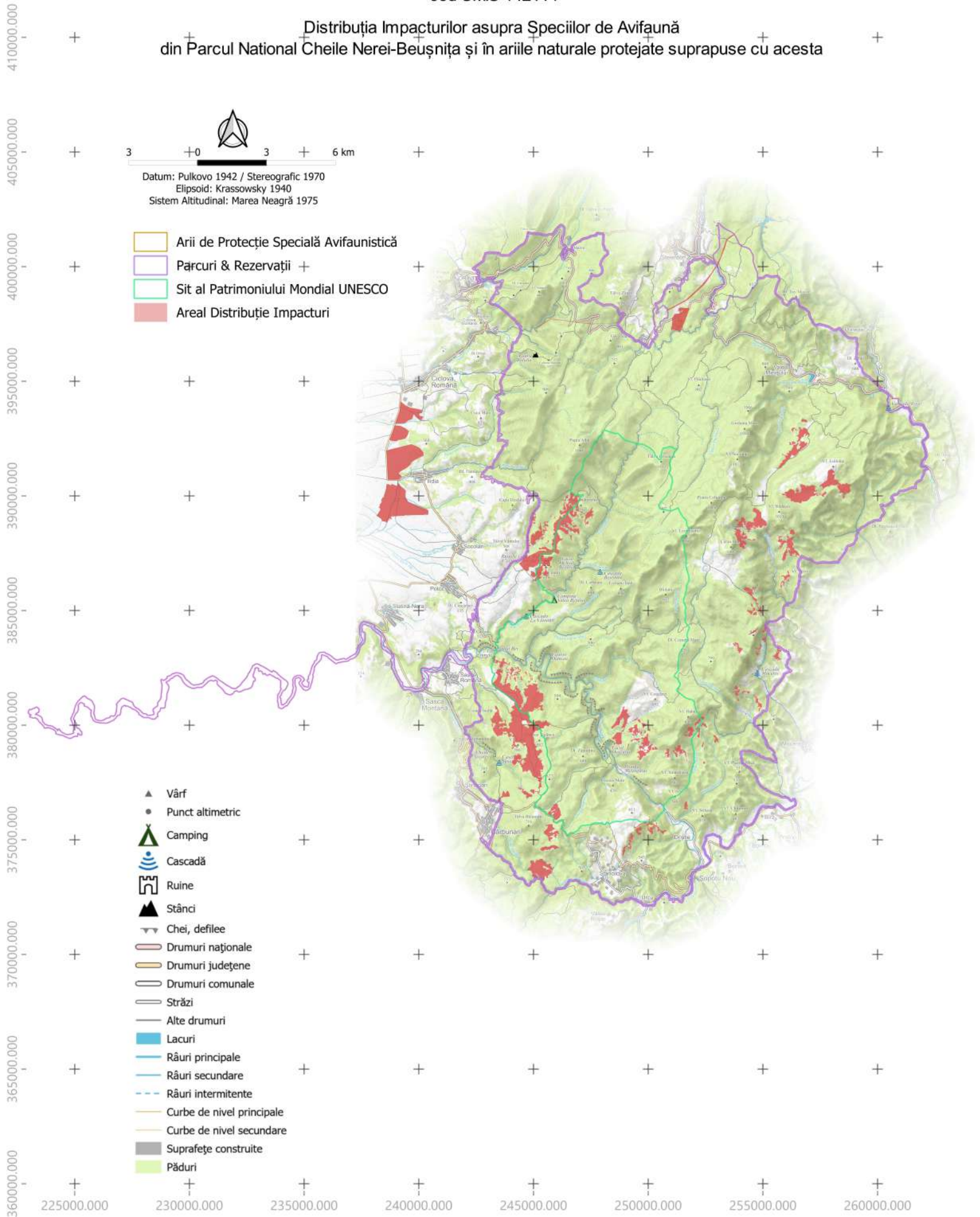
Distribuția Impacturilor asupra Speciilor de Amfibieni & Reptile
din Parcul Național Cheile Nerei-Beușnița și în ariile naturale protejate suprapuse cu acesta



PROIECT

"Îmbunătățirea stării de conservare a speciilor și habitatelor de interes conservativ din
Parcul Național Cheile Nerei-Beușnița și ariile naturale de interes comunitar și național suprapuse
prin revizuirea planului de management integrat"
cod SMIS 142114

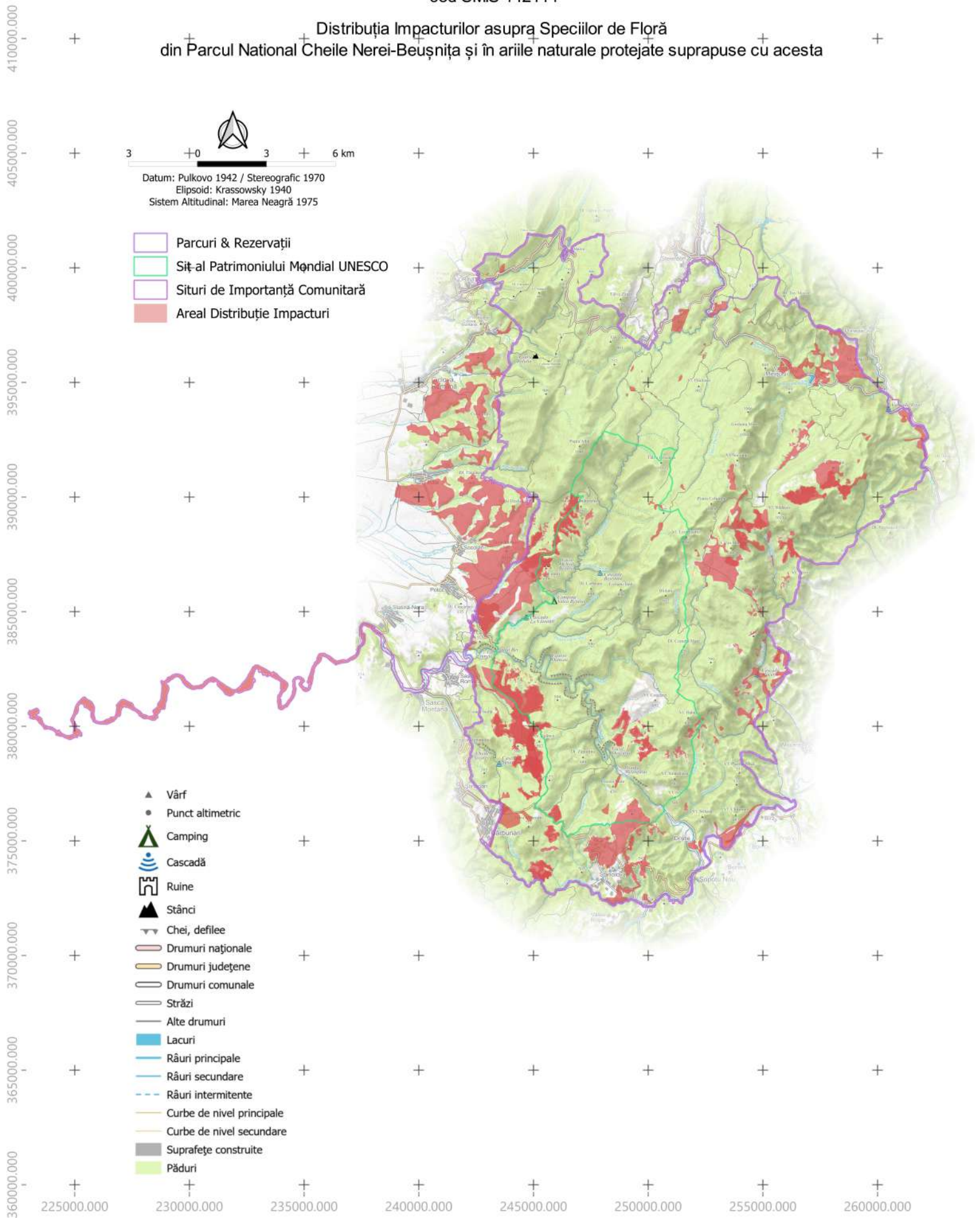
Distribuția Impacturilor asupra Speciilor de Avifaună
din Parcul Național Cheile Nerei-Beușnița și în ariile naturale protejate suprapuse cu acesta



PROIECT

"Îmbunătățirea stării de conservare a speciilor și habitatelor de interes conservativ din
Parcul Național Cheile Nerei-Beușnița și ariile naturale de interes comunitar și național suprapuse
prin revizuirea planului de management integrat"
cod SMIS 142114

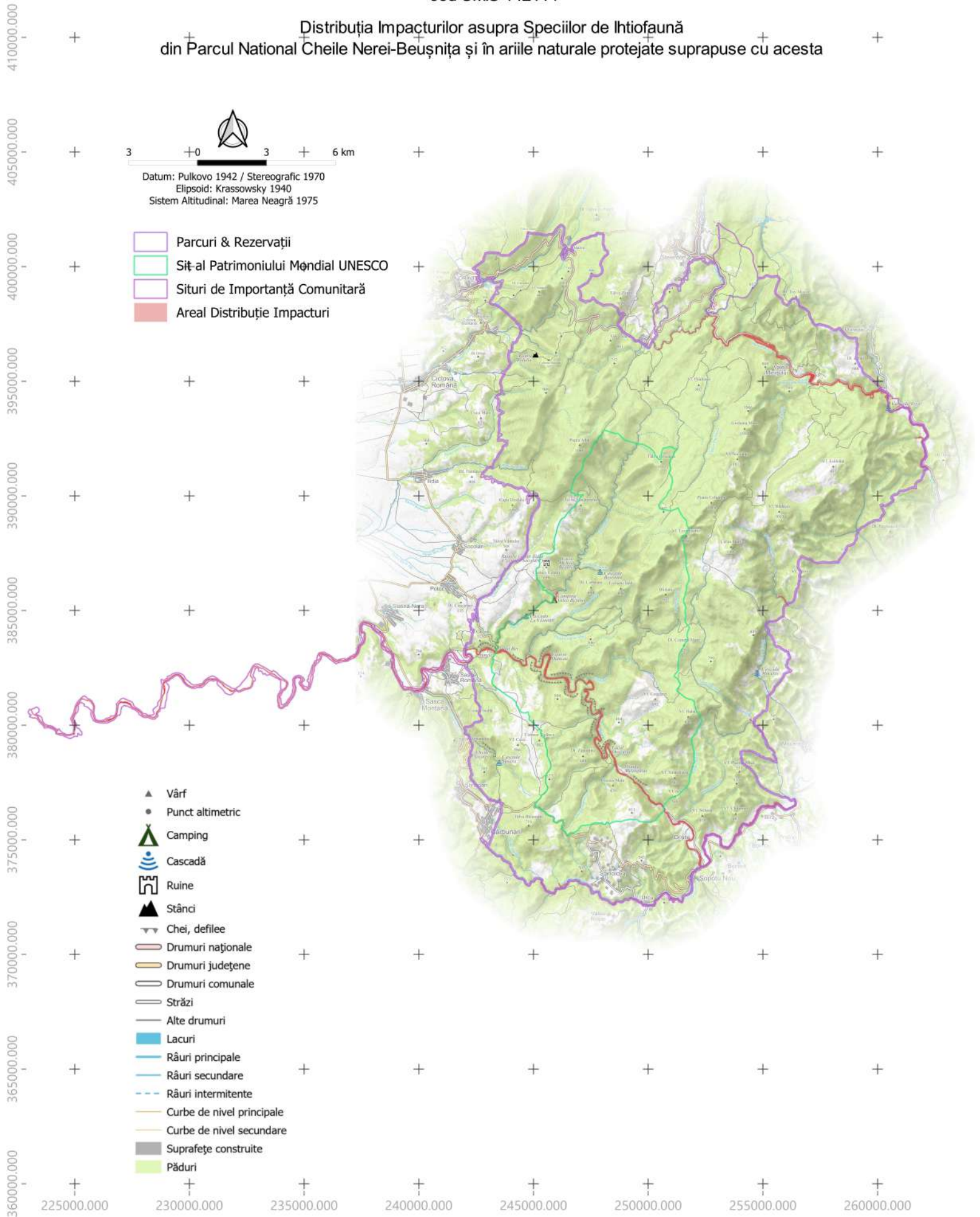
Distribuția Impacturilor asupra Speciilor de Floră
din Parcul Național Cheile Nerei-Beușnița și în ariile naturale protejate suprapuse cu acesta



PROIECT

"Îmbunătățirea stării de conservare a speciilor și habitatelor de interes conservativ din
Parcul Național Cheile Nerei-Beușnița și ariile naturale de interes comunitar și național suprapuse
prin revizuirea planului de management integrat"
cod SMIS 142114

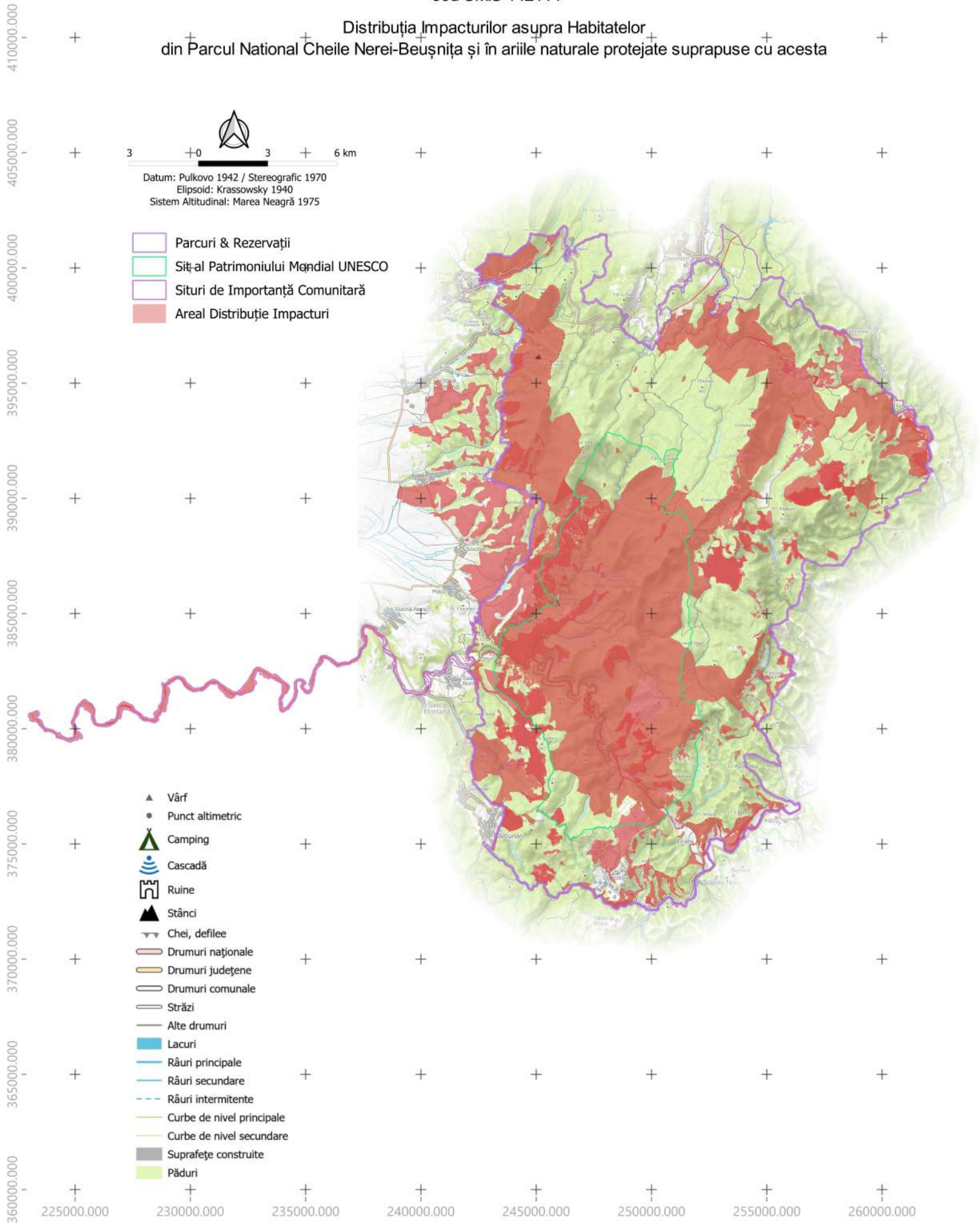
Distribuția Impacturilor asupra Speciilor de Ihtiofaună
din Parcul Național Cheile Nerei-Beușnița și în ariile naturale protejate suprapuse cu acesta



PROIECT

"Îmbunătățirea stării de conservare a speciilor și habitatelor de interes conservativ din
Parcul Național Cheile Nerei-Beușnița și ariile naturale de interes comunitar și național suprapuse
prin revizuirea planului de management integrat"
cod SMIS 142114

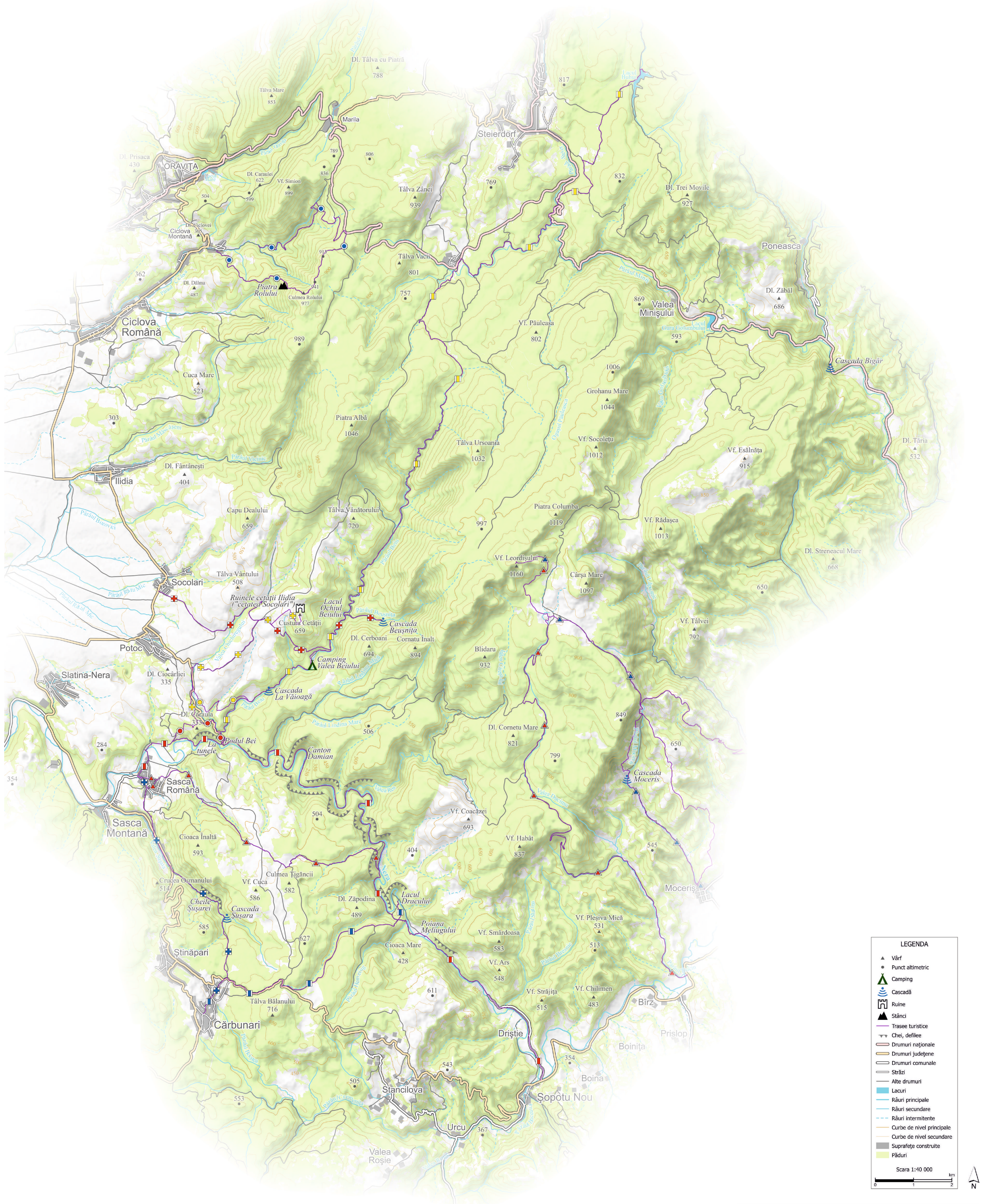
Distribuția Impacturilor asupra Habitatelor
din Parcul Național Cheile Nerei-Beușnița și în ariile naturale protejate suprapuse cu acesta





Titlu proiect: "Îmbunătățirea stării de conservare a speciilor și habitatelor de interes conservativ din Parcul Național Cheile Nerei-Beușnița și ariile naturale de interes comunitar și național suprapuse prin revizuirea planului de management integrat"

HARTA TURISTICĂ A PARCULUI NAȚIONAL CHEILE NEREI - BEUȘNIȚA



Proiectul este cofinanțat din Fondul European de Dezvoltare Regională prin Programul Operațional Infrastructură Mare, 2014-2020
 Conținutul acestui material nu reprezintă în mod obligatoriu poziția oficială a Uniunii Europene sau a Guvernului României.
 R.N.P. ROMSILVA-ADMINISTRAȚIA PARCULUI NAȚIONAL CHEILE NEREI - BEUȘNIȚA RA
 Str. Principală, nr. 194, Sasca Montană; Caraș-Severin, România Telefon/Fax: +40 255206108
 August 2023

MARGAJE TURISTICE	
[Red box]	Sopotu Nou - Cheile Nerei - Podul Bei - Sasca Română
[Blue box]	Sasca Română - Sasca Montană - Cascada Sușara - Stînăpări - Cărbunari
[Green box]	Podul Bei - Lacul Ochiiu Belului - Crîina (Arina)
[Yellow box]	Cheile Minișului - DN571B - DF Steierdorf - Cabana Buhul
[Purple box]	Socolari - Căstura Cetății - Valea Belului - Lacul Ochiiu Belului - Cascada Beușnița
[Orange box]	Sasca Română - Dealul Cărbulea - Podul Bei
[Light blue box]	Potoc (Izvorul din Valea Chichiregului) - Chichiregul Mare - Valea Belului (aval de Cascada La Văioaga)
[Dark blue box]	Dealul Cărbulea - Dealul Chichireg - Căstura Cetății - Ruinele Cetății Socolari
[Light green box]	Sasca Română - Valea Cămenita - Livezile Cărbunariilor - Poiana Vojușii (Cheile Nerei)
[Dark green box]	Cărbunari - Lacul Dracului
[Light purple box]	Podul de la Gura Ducinelui - Pârâul Ducin - Pârâul Ducinel - Poiana Ruschii - Vârful Leordis
[Dark purple box]	Sat Moceris - Pârâul Moceris - Cascada Moceris - Ogașul Mare - Stîna de sub Cârșia Morii - Poiana Lupului - Poiana Ruschii - Vârful Leordis
[Light orange box]	DN 57B km 15 - Dealul Culmea - Stîncă Rolului - Ciclova Montană - Canton Poiana Iulii

