

ANEXE - HARTI DISTRIBUTIE IMPACTURI

Distributia Amenințării A02.03	4
Distributia Amenințării A03.03	5
Distributia Amenințării A04.02	6
Distributia Amenințării A07	7
Distributia Amenințării B02.01.01	8
Distributia Amenințării B02.01.02	9
Distributia Amenințării B06	10
Distributia Amenințării B07	11
Distributia Amenințării C01.01	12
Distributia Amenințării D01.02	13
Distributia Amenințării D02.01	14
Distributia Amenințării F03.02.03	15
Distributia Amenințării H01.05	16
Distributia Amenințării H01.08	17
Distributia Amenințării H01.09	18
Distributia Amenințării H05.01	19
Distributia Amenințării I01	20
Distributia Amenințării J01.01	21
Distributia Amenințării J02.05.02	22
Distributia Amenințării J02.06.02	23
Distributia Amenințării J02.12	24
Distributia Amenințării K03.05	25
Distributia Amenințării K03.07	26
Distributia Presiunii A03.03	27
Distributia Presiunii A04.02	28
Distributia Presiunii A07	29
Distributia Presiunii B02.01.01	30
Distributia Presiunii B02.01.02	31
Distributia Presiunii B06	32
Distributia Presiunii B07	33

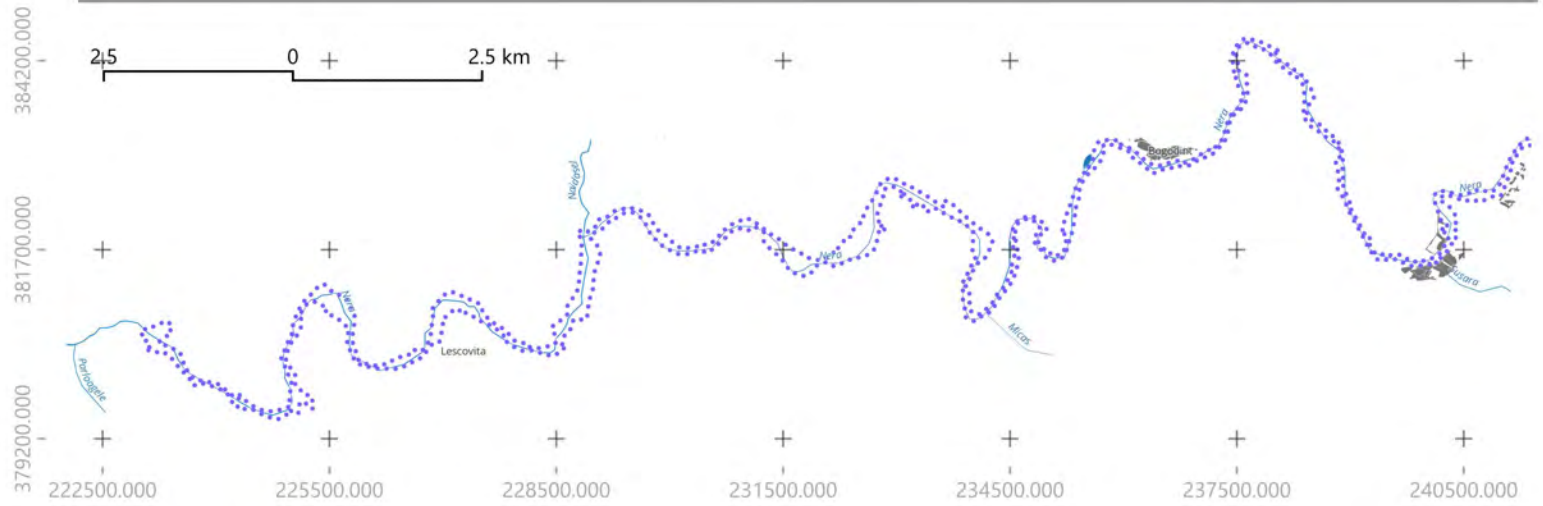
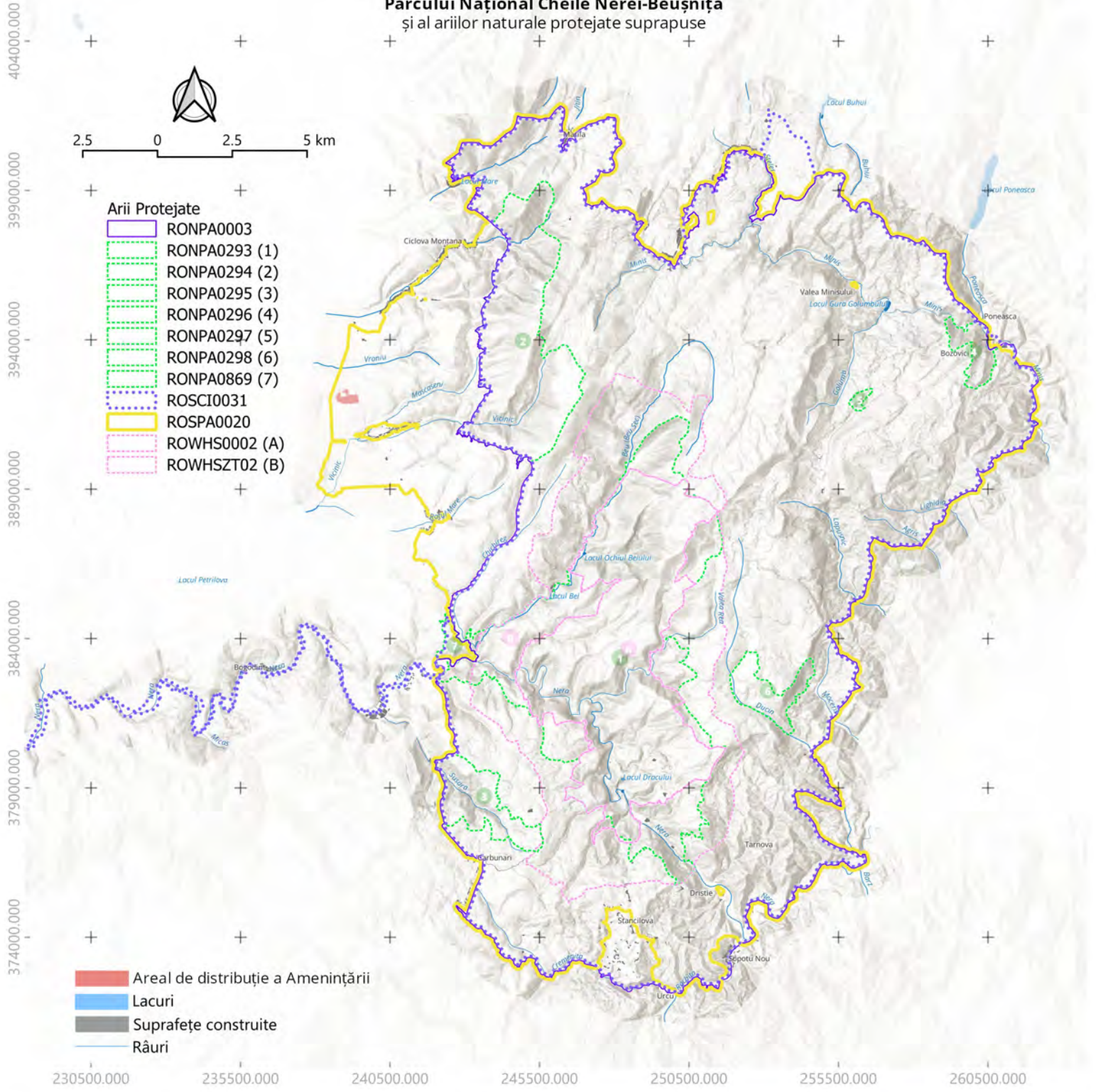
Distributia Presiunii C01.01	34
Distributia Presiunii D01.02	35
Distributia Presiunii D02.01	36
Distributia Presiunii F03.02.03	37
Distributia Presiunii H01.05	38
Distributia Presiunii H01.08	39
Distributia Presiunii H01.09	40
Distributia Presiunii H05.01	41
Distributia Presiunii I01	42
Distributia Presiunii J01.01	43
Distributia Presiunii J02.05.02	44
Distributia Presiunii J02.06.02	45
Distributia Presiunii J02.12	46
Distributia Presiunii K03.05	47
Distributia Presiunii K03.07	48
Distributia Impactului A03.03 asupra hab	49
Distributia Impactului B02.01.01 asupra hab	50
Distributia Impactului B02.01.02 asupra hab	51
Distributia Impactului B06 asupra hab	52
Distributia Impactului B07 asupra hab	53
Distributia Impactului C01.01 asupra hab	54
Distributia Impactului D02.01 asupra hab	55
Distributia Impactului H01.05 asupra hab	56
Distributia Impactului I01 asupra hab	57
Distributia Impactului J02.06.02 asupra hab	58
Distributia Impactului J02.12 asupra hab	59
Distributia Impactului A03.03 asupra sp de Avifaună	60
Distributia Impactului A04.02 asupra sp de Mamifere	61
Distributia Impactului A07 asupra sp de Avifaună	62
Distributia Impactului B02.01.01 asupra sp de Floră	63

Distributia Impactului B06 asupra sp de Floră _____	64
Distributia Impactului B07 asupra sp de Ihtiofaună _____	65
Distributia Impactului C01.01 asupra sp de Nevertebrate _____	66
Distributia Impactului D01.02 asupra sp de Nevertebrate _____	67
Distributia Impactului D02.01 asupra sp de Avifaună _____	68
Distributia Impactului F03.02.03 asupra sp de Ihtiofaună _____	69
Distributia Impactului F03.02.03 asupra sp de Mamifere _____	70
Distributia Impactului H01.05 asupra sp de Nevertebrate _____	71
Distributia Impactului H01.08 asupra sp de Ihtiofaună _____	72
Distributia Impactului H01.09 asupra sp de Ihtiofaună _____	73
Distributia Impactului H05.01 asupra sp de Mamifere _____	74
Distributia Impactului H05.01 asupra sp de Nevertebrate _____	75
Distributia Impactului I01 asupra sp de Floră _____	76
Distributia Impactului I01 asupra sp de Ihtiofaună _____	77
Distributia Impactului J01.01 asupra sp de Amfibieni _____	78
Distributia Impactului J01.01 asupra sp de Floră _____	79
Distributia Impactului J02.05.02 asupra sp de Ihtiofaună _____	80
Distributia Impactului J02.12 asupra sp de Ihtiofaună _____	81
Distributia Impactului K03.05 asupra sp de Ihtiofaună _____	82
Distributia Impactului K03.07 asupra sp de Mamifere _____	83

Distribuția Amenințării A02.03

la nivelul
Parcului Național Cheile Nerei-Beușnița
și al ariilor naturale protejate suprapuse

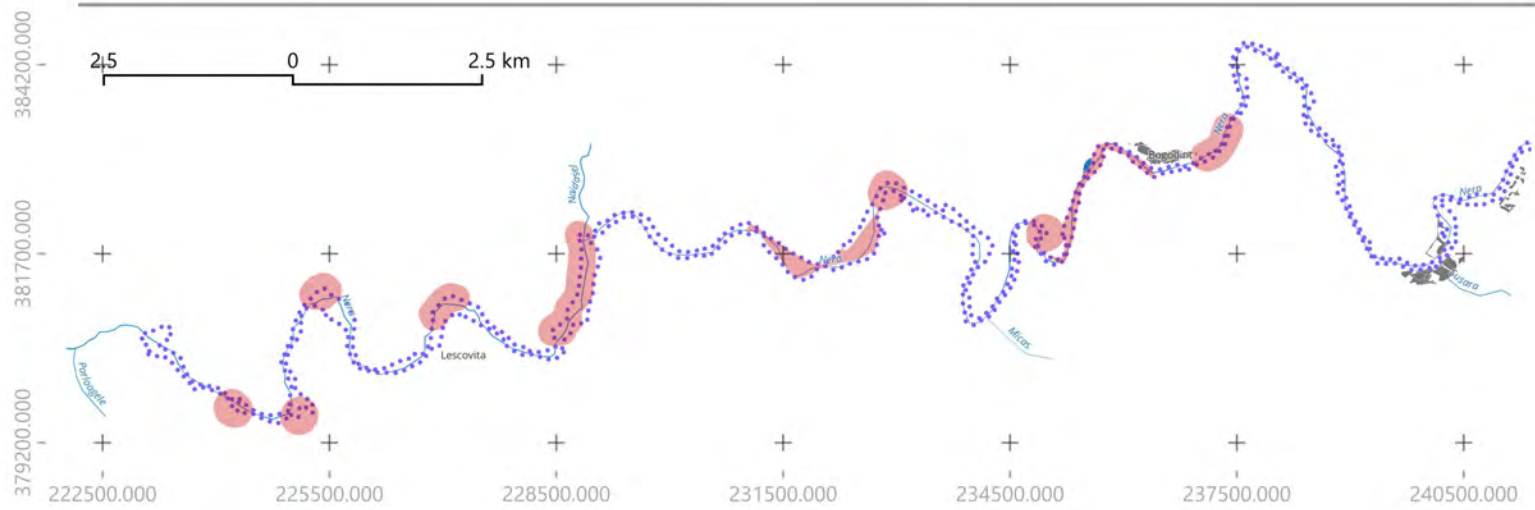
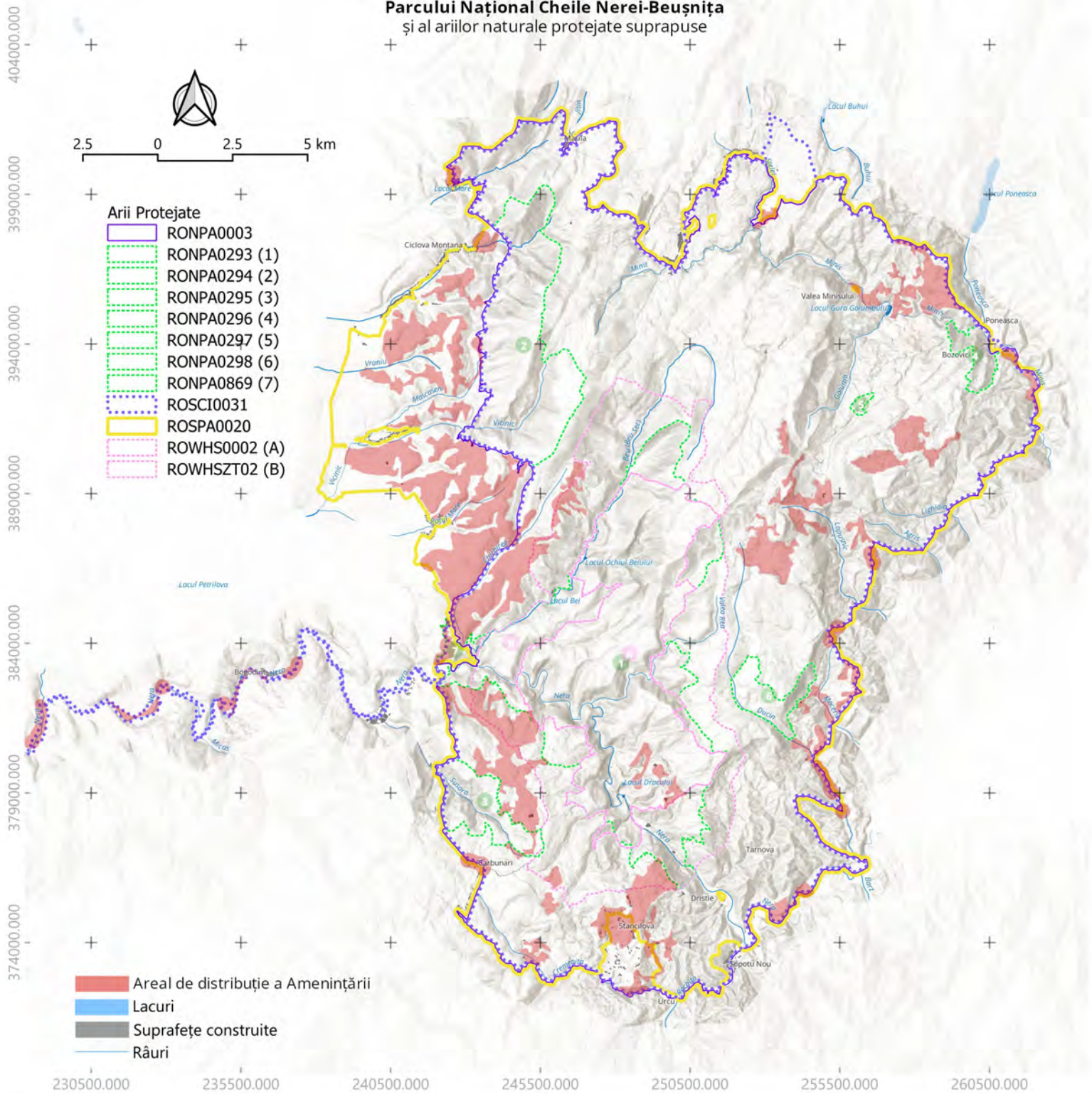
Locul Mărghițaș



Distribuția Amenințării A03.03

Locul Mărghițaș

la nivelul
Parcului Național Cheile Nerei-Beușnița
 și al ariilor naturale protejate suprapuse



Distribuția Amenințării A04.02

la nivelul
Parcului Național Cheile Nerei-Beușnița
 și al ariilor naturale protejate suprapuse

Locul Mărghitaș



2.5 0 2.5 5 km

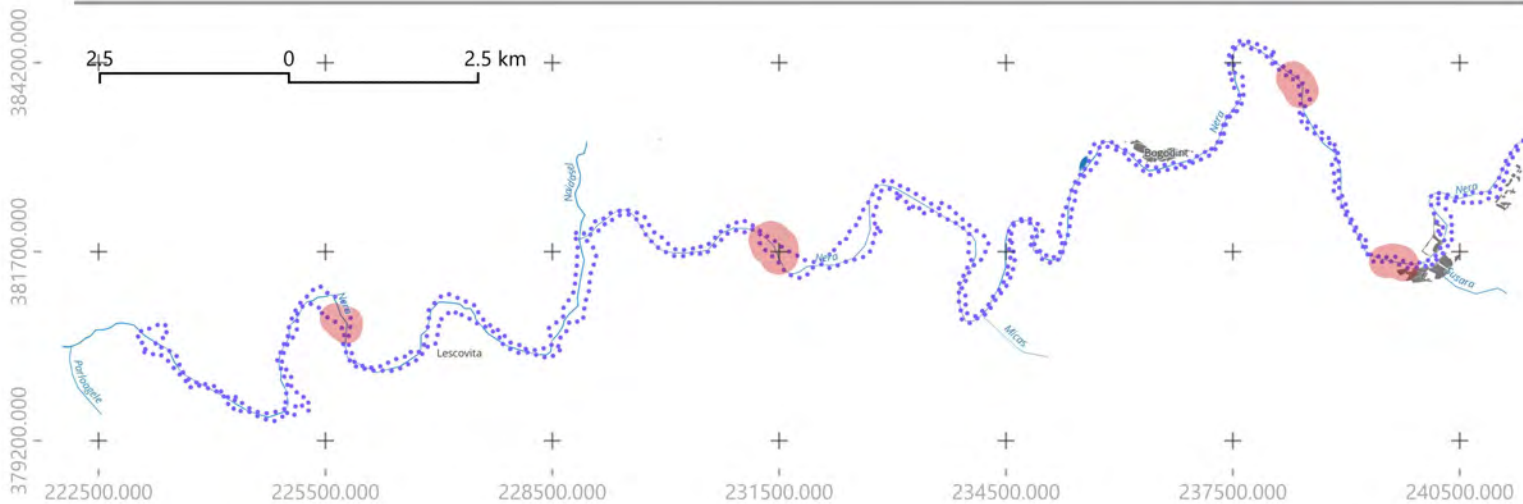
Arii Protejate

- RONPA0003
- RONPA0293 (1)
- RONPA0294 (2)
- RONPA0295 (3)
- RONPA0296 (4)
- RONPA0297 (5)
- RONPA0298 (6)
- RONPA0869 (7)
- ROSCI0031
- ROSPA0020
- ROWHS0002 (A)
- ROWHSZT02 (B)

- Areal de distribuție a Amenințării
- Lacuri
- Suprafețe construite
- Râuri

230500.000 235500.000 240500.000 245500.000 250500.000 255500.000 260500.000

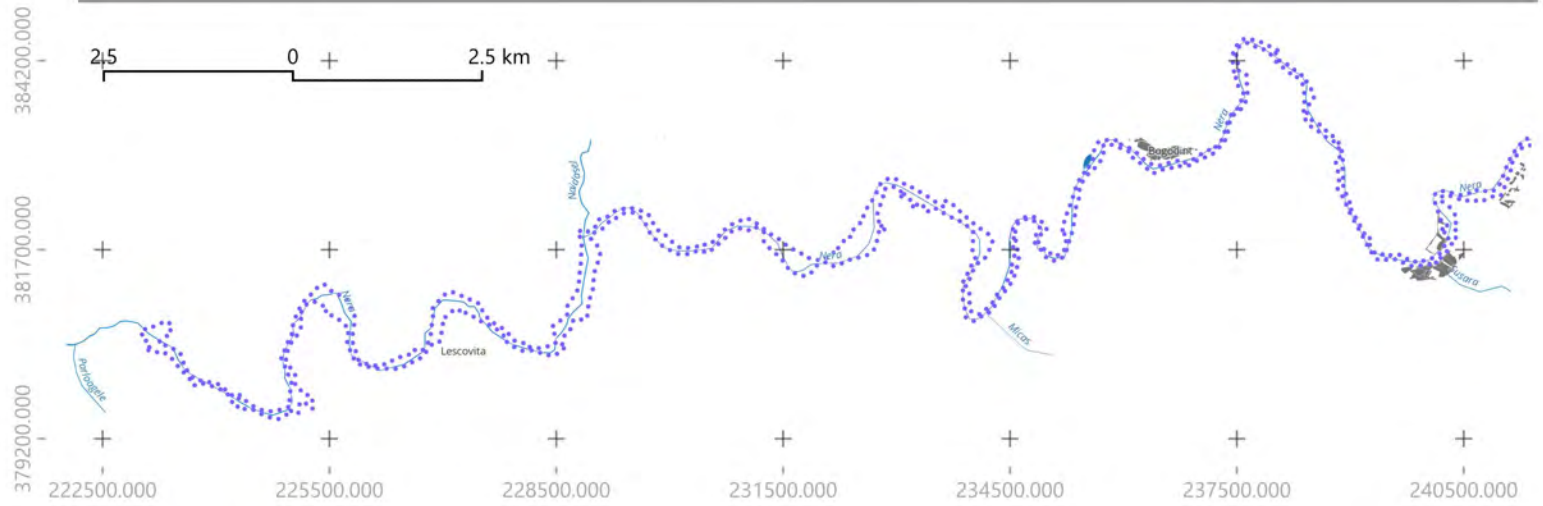
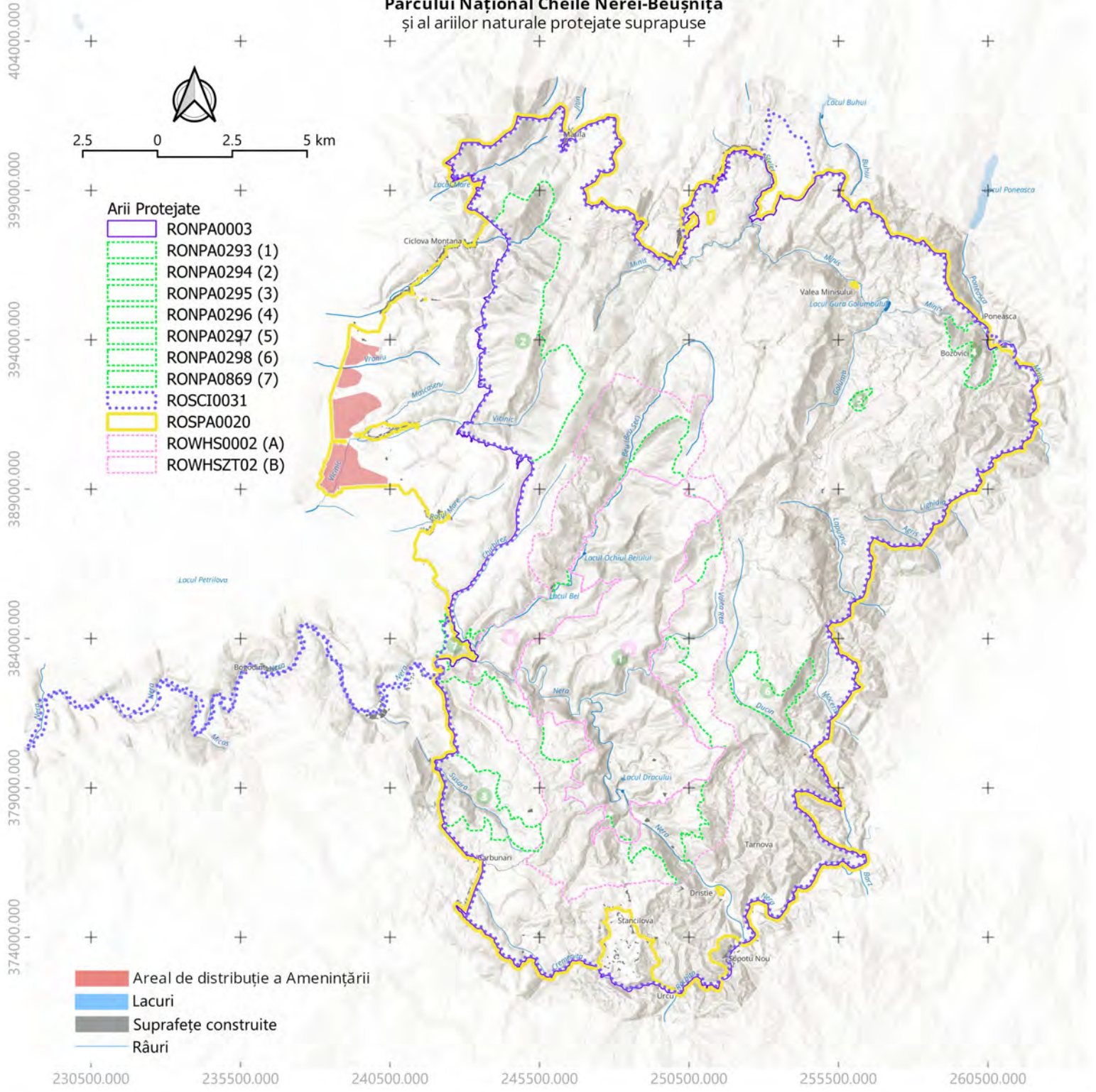
2.5 0 2.5 km



Distribuția Amenințării A07

la nivelul
Parcului Național Cheile Nerei-Beușnița
și al ariilor naturale protejate suprapuse

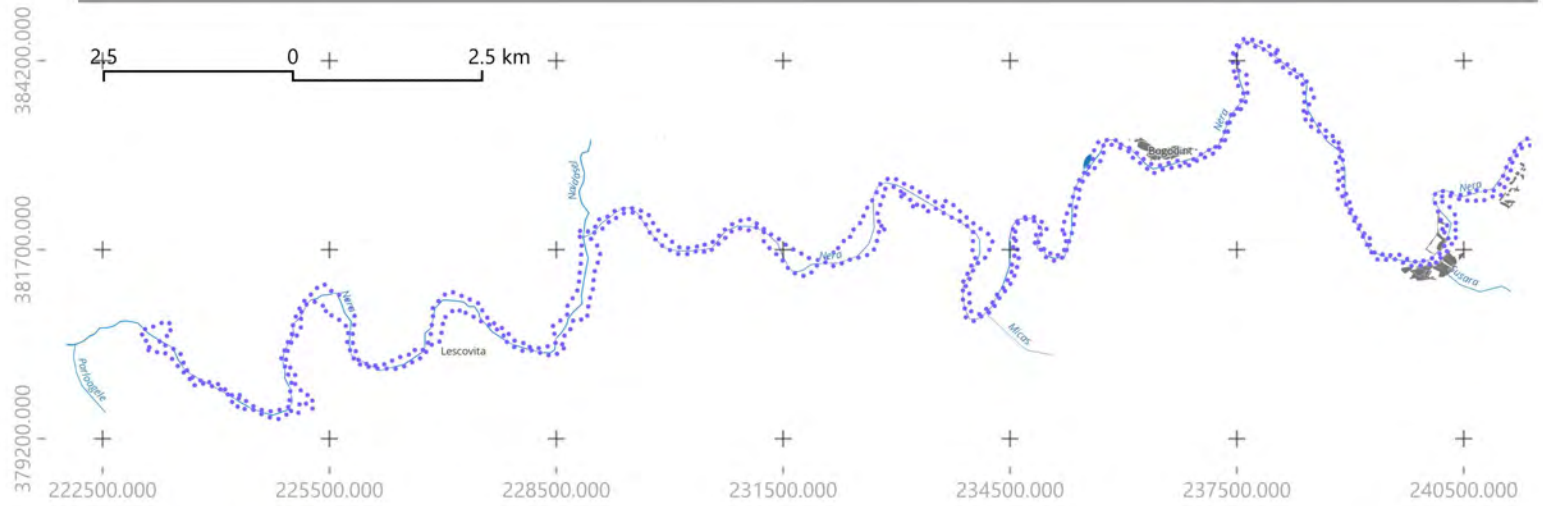
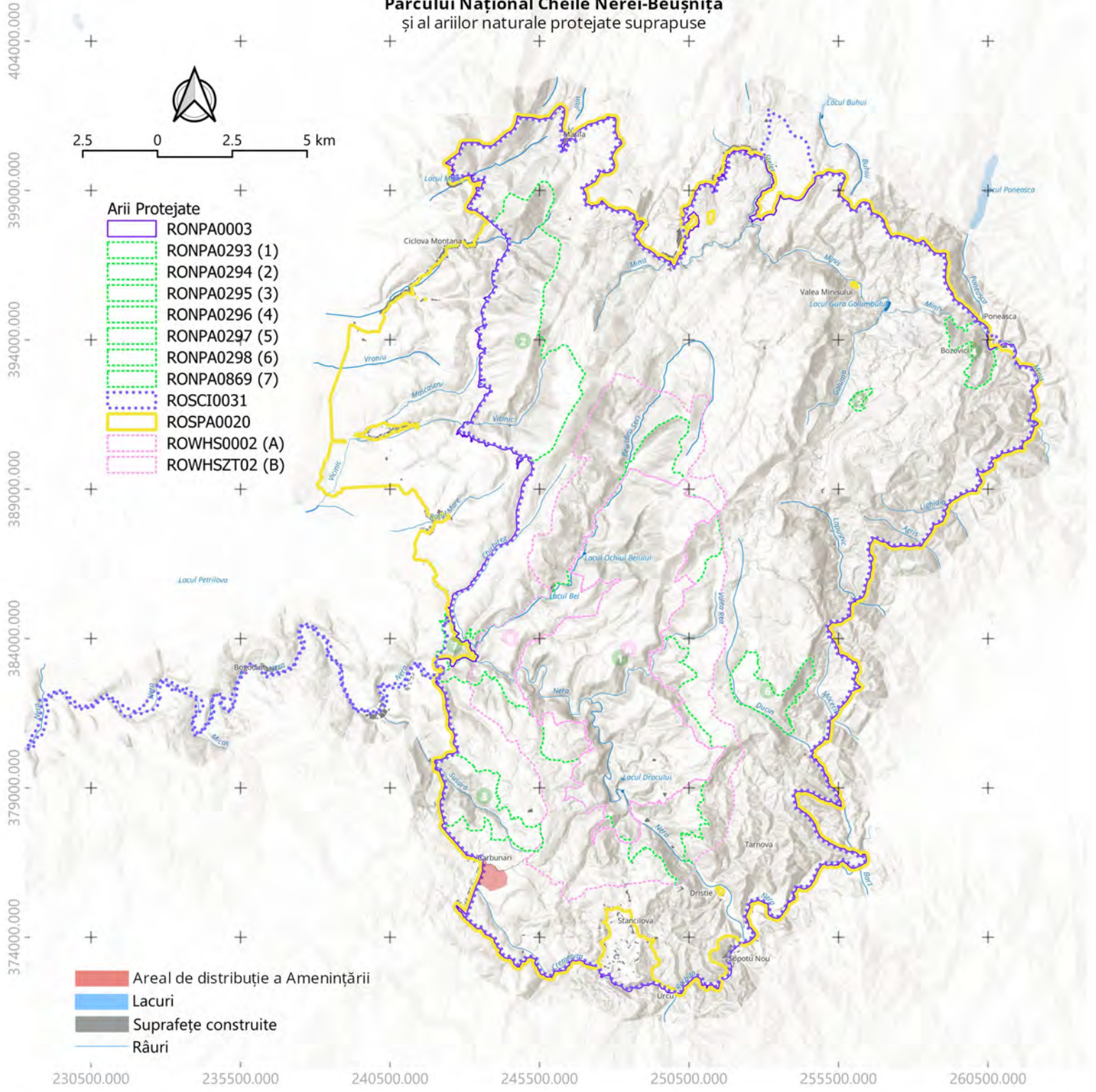
Locul Mărghițaș



Distribuția Amenințării B02.01.02

la nivelul
Parcului Național Cheile Nerei-Beușnița
și al ariilor naturale protejate suprapuse

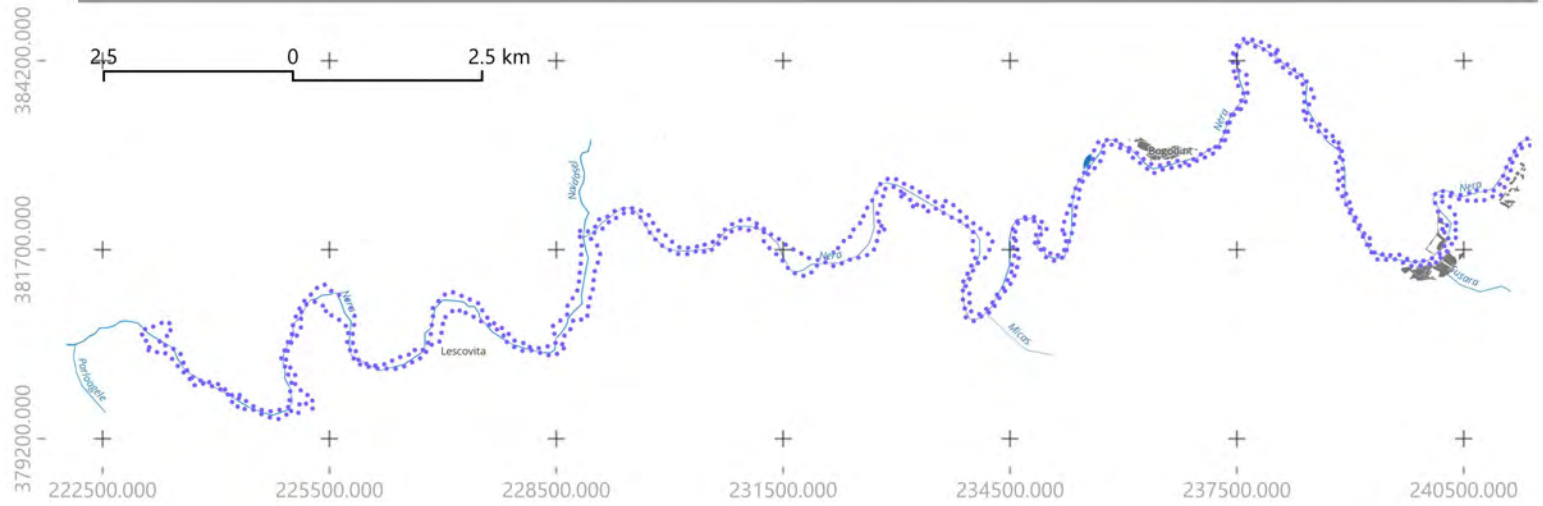
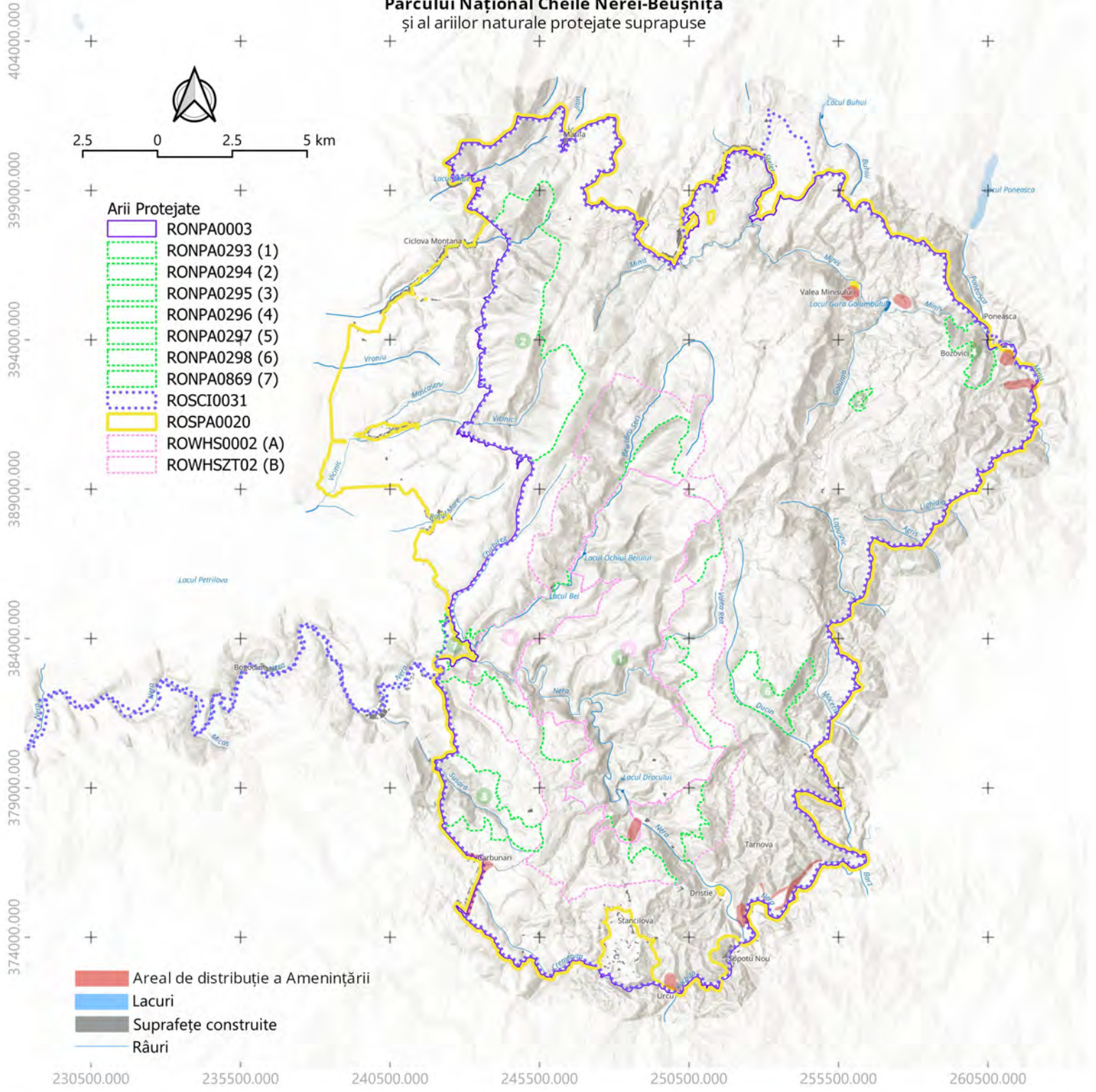
Locul Mărghițaș



Distribuția Amenințării B06

la nivelul
Parcului Național Cheile Nerei-Beușnița
și al ariilor naturale protejate suprapuse

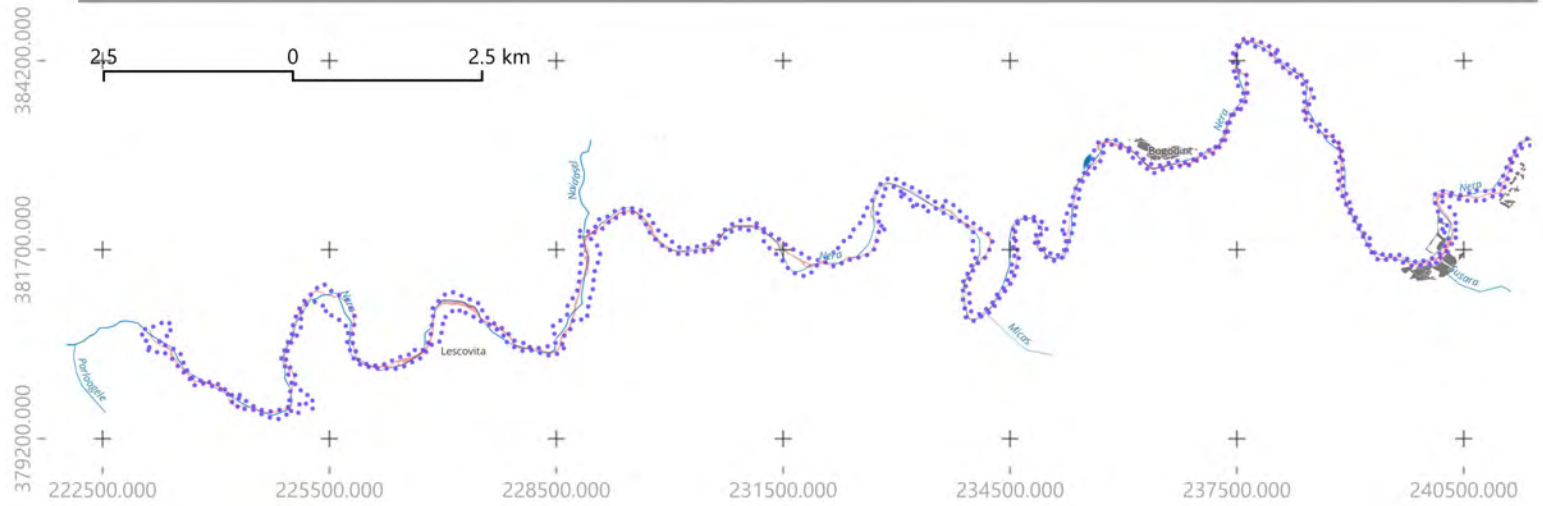
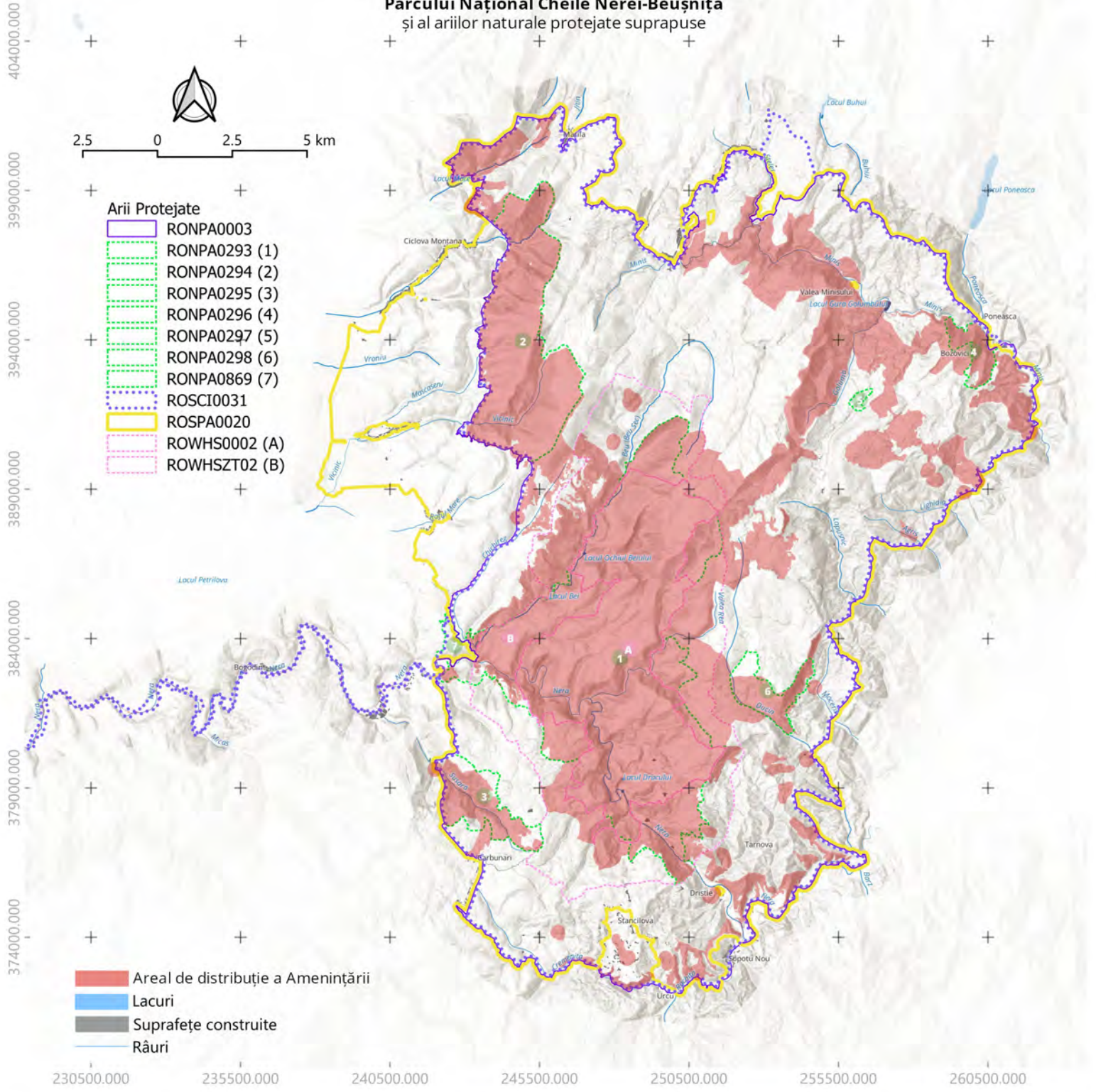
Locul Mărghițaș



Distribuția Amenințării B07

la nivelul
Parcului Național Cheile Nerei-Beușnița
și al ariilor naturale protejate suprapuse

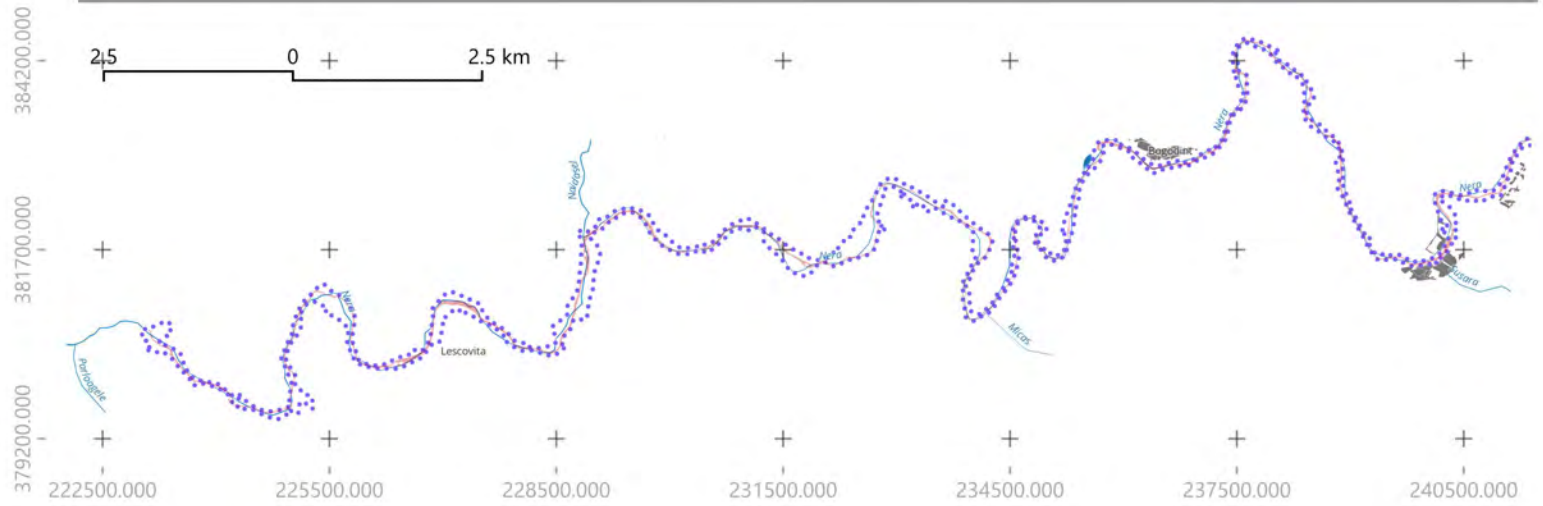
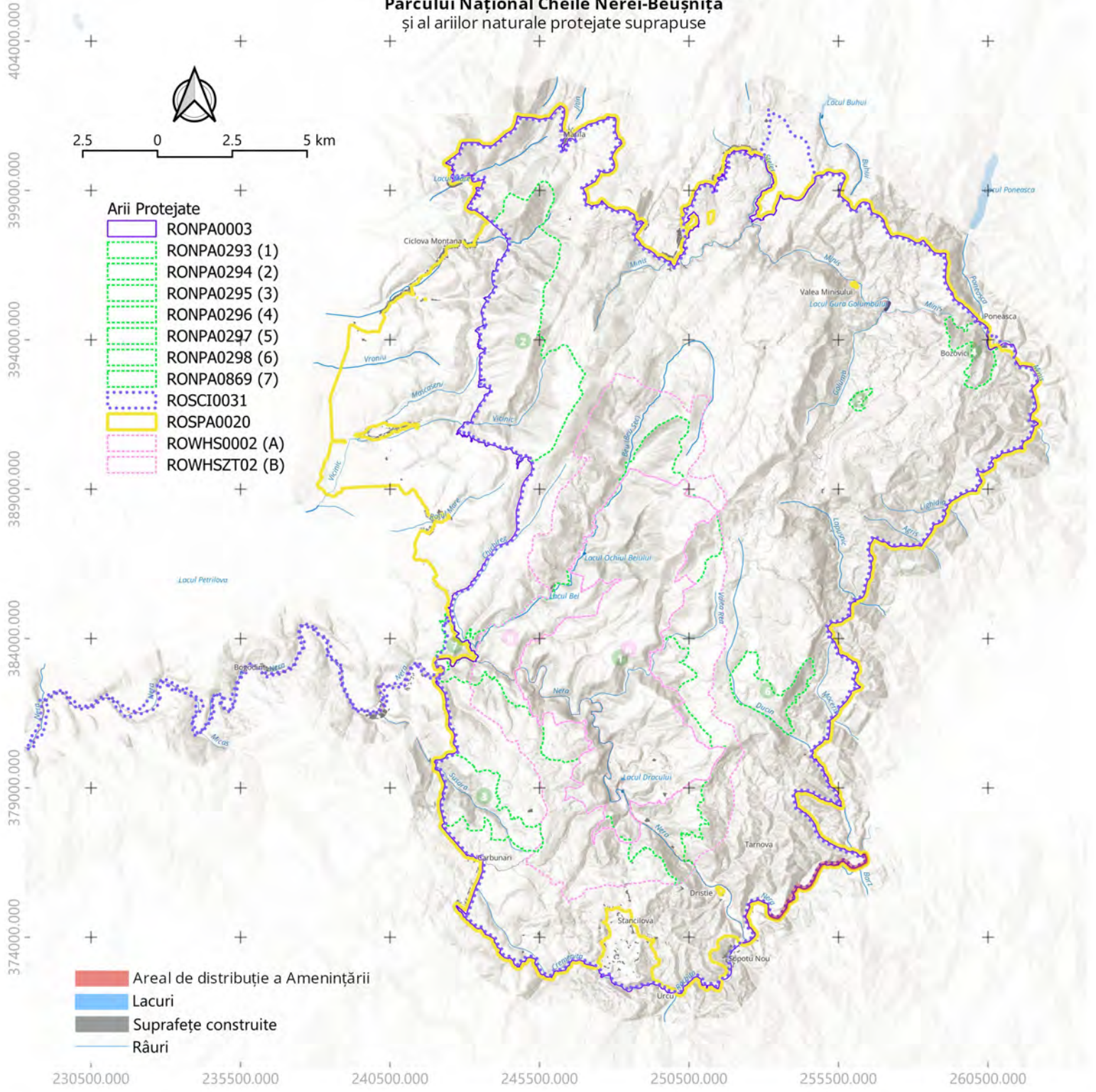
Locul Mărghițaș



Distribuția Amenințării C01.01

la nivelul
Parcului Național Cheile Nerei-Beușnița
și al ariilor naturale protejate suprapuse

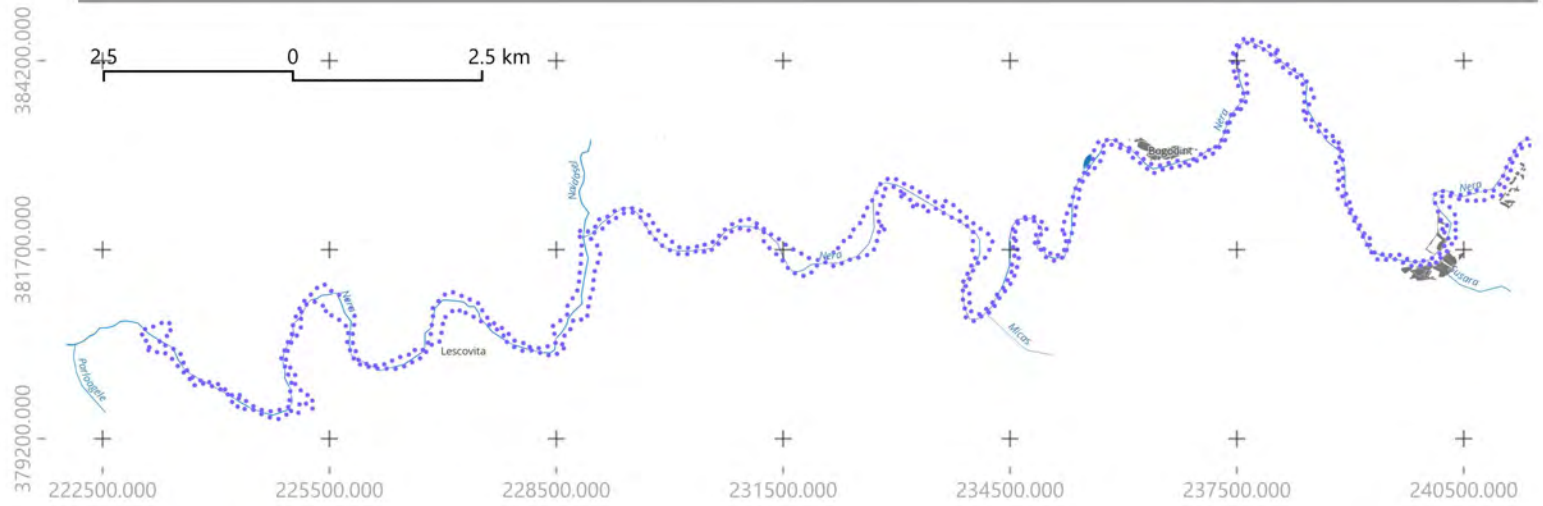
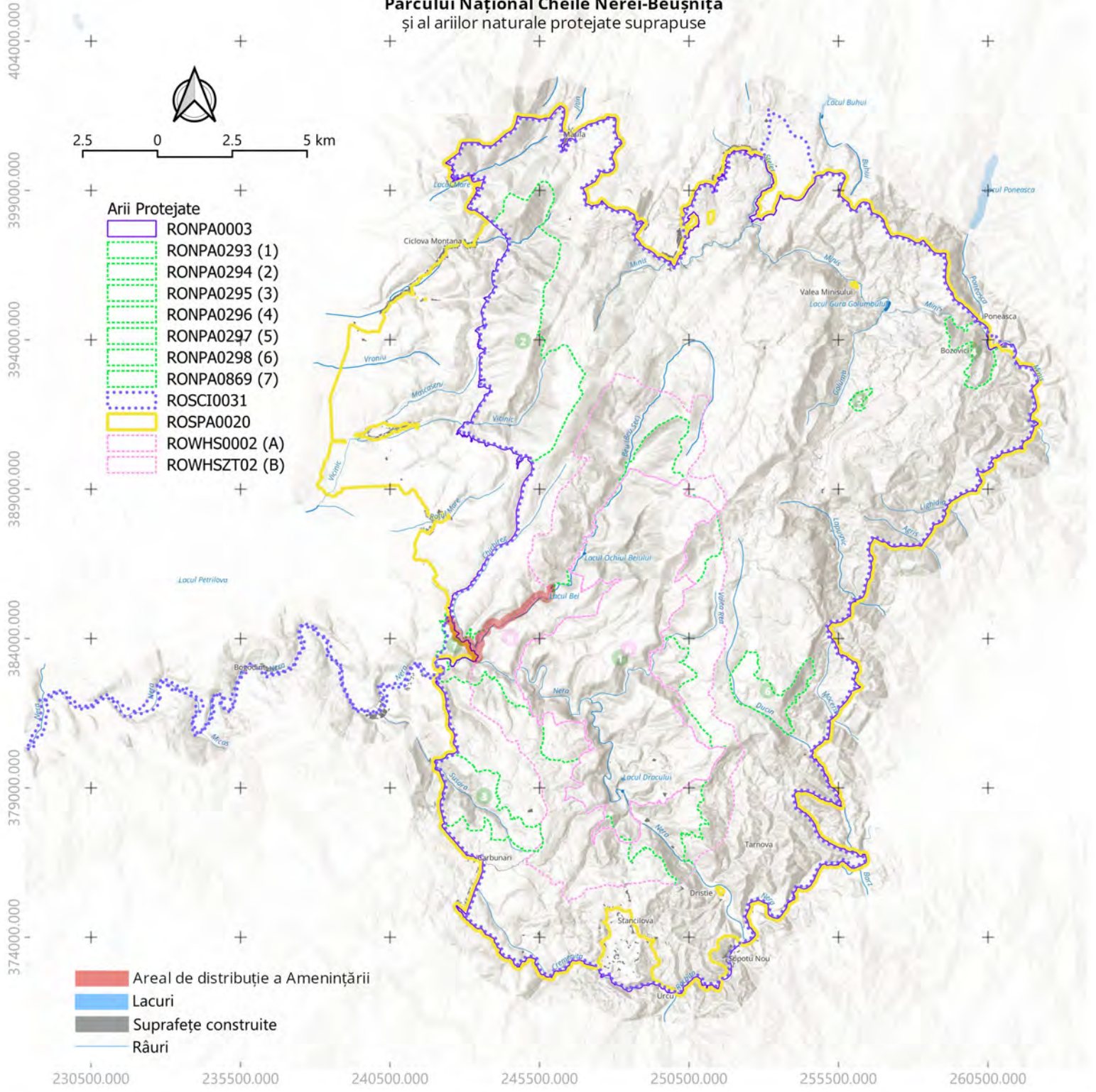
Locul Mărghițaș



Distribuția Amenințării D01.02

la nivelul
Parcului Național Cheile Nerei-Beușnița
și al ariilor naturale protejate suprapuse

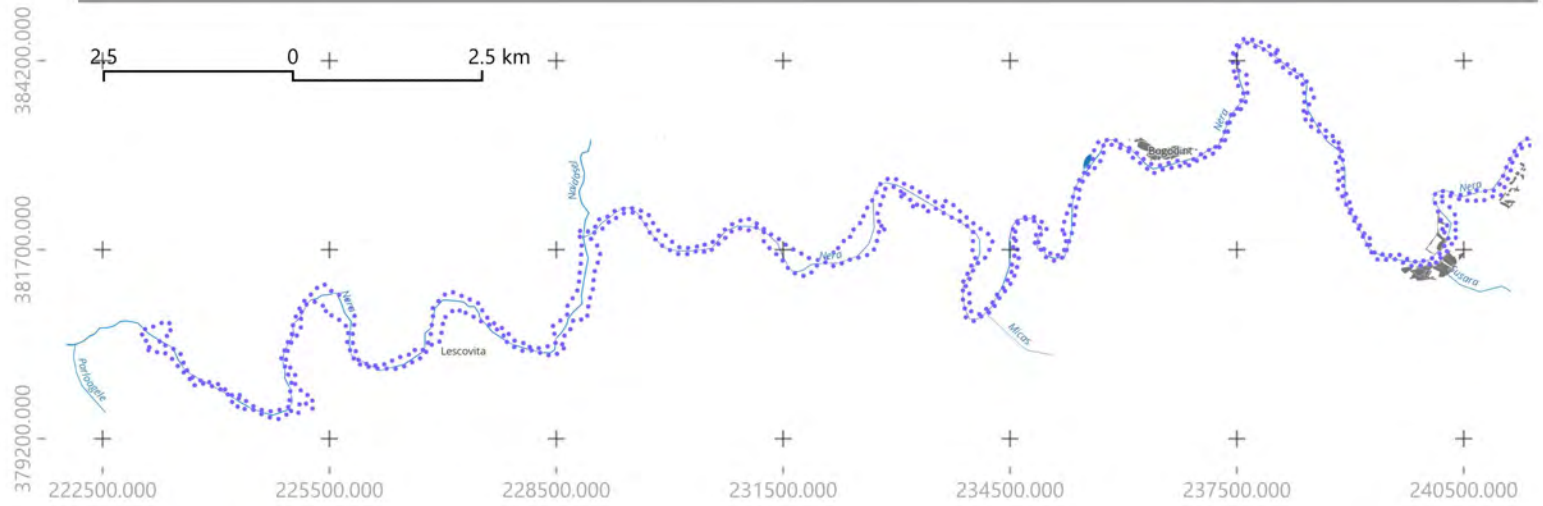
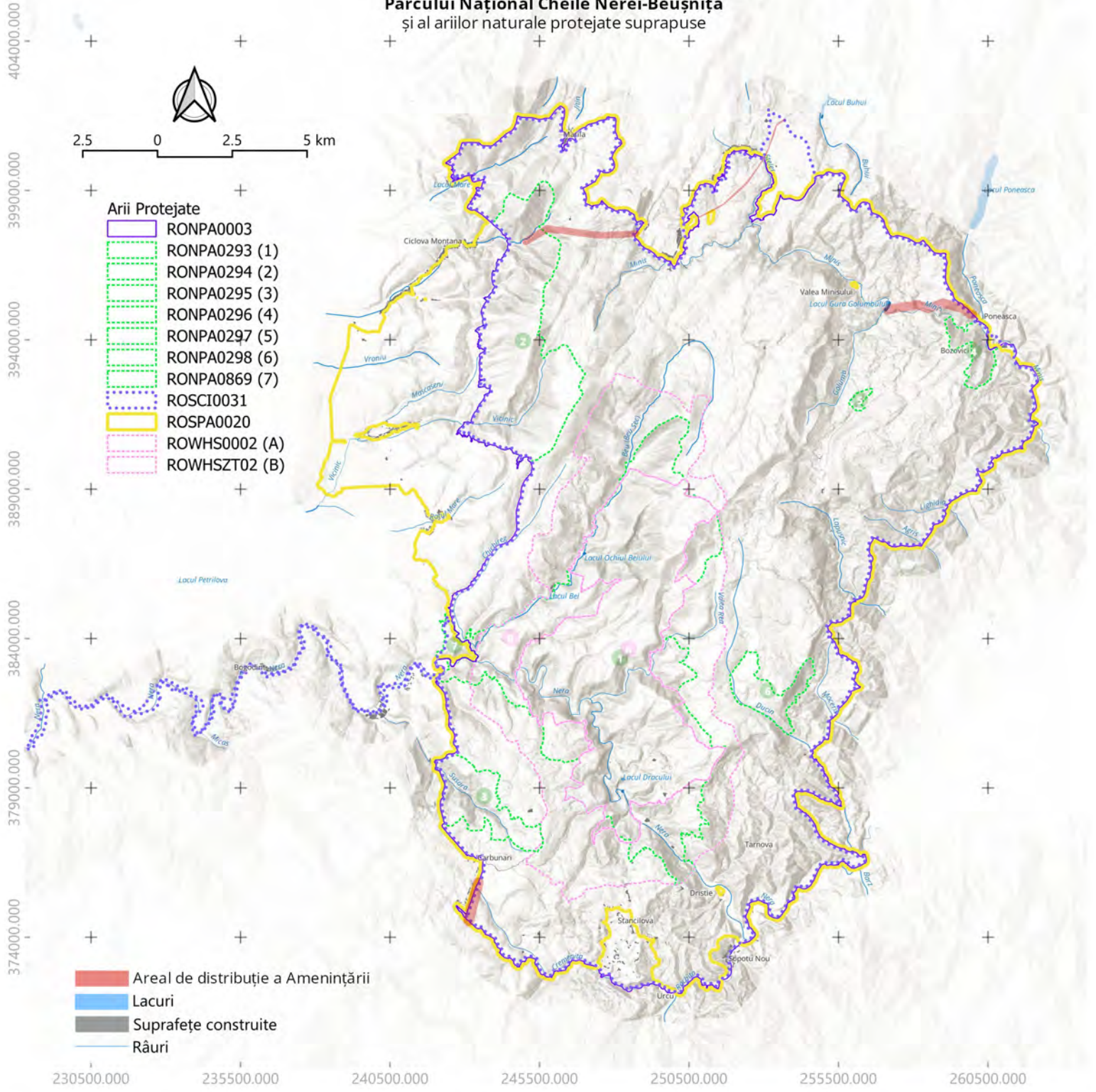
Locul Mărghițaș



Distribuția Amenințării D02.01

la nivelul
Parcului Național Cheile Nerei-Beușnița
 și al ariilor naturale protejate suprapuse

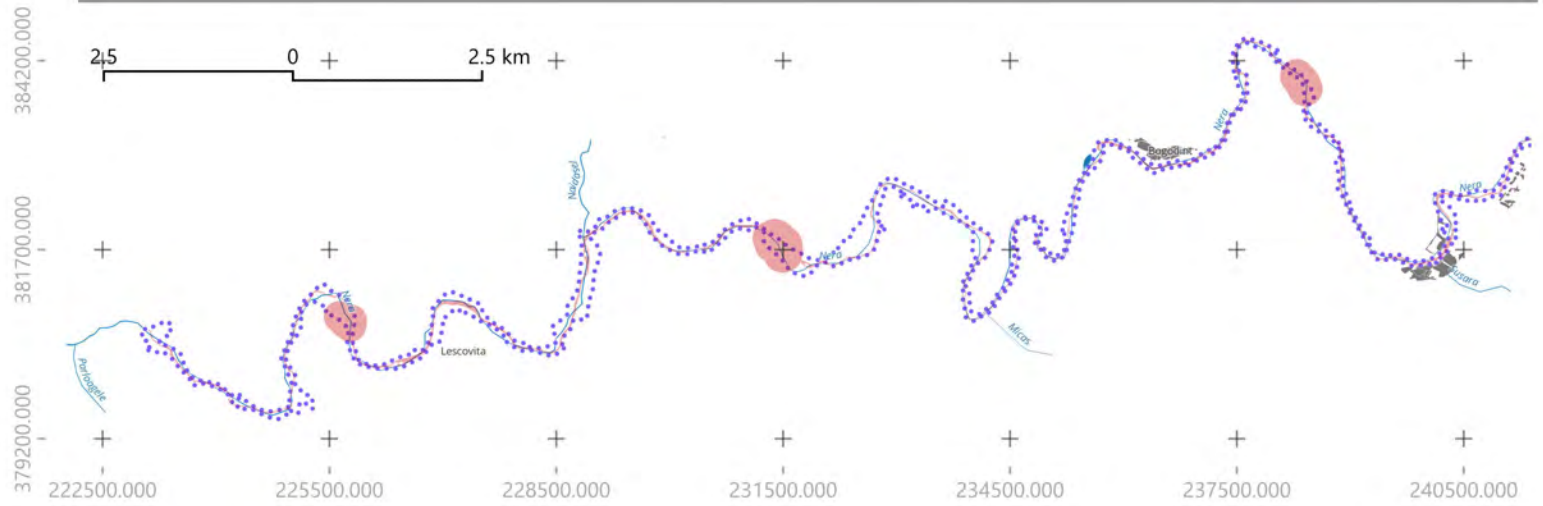
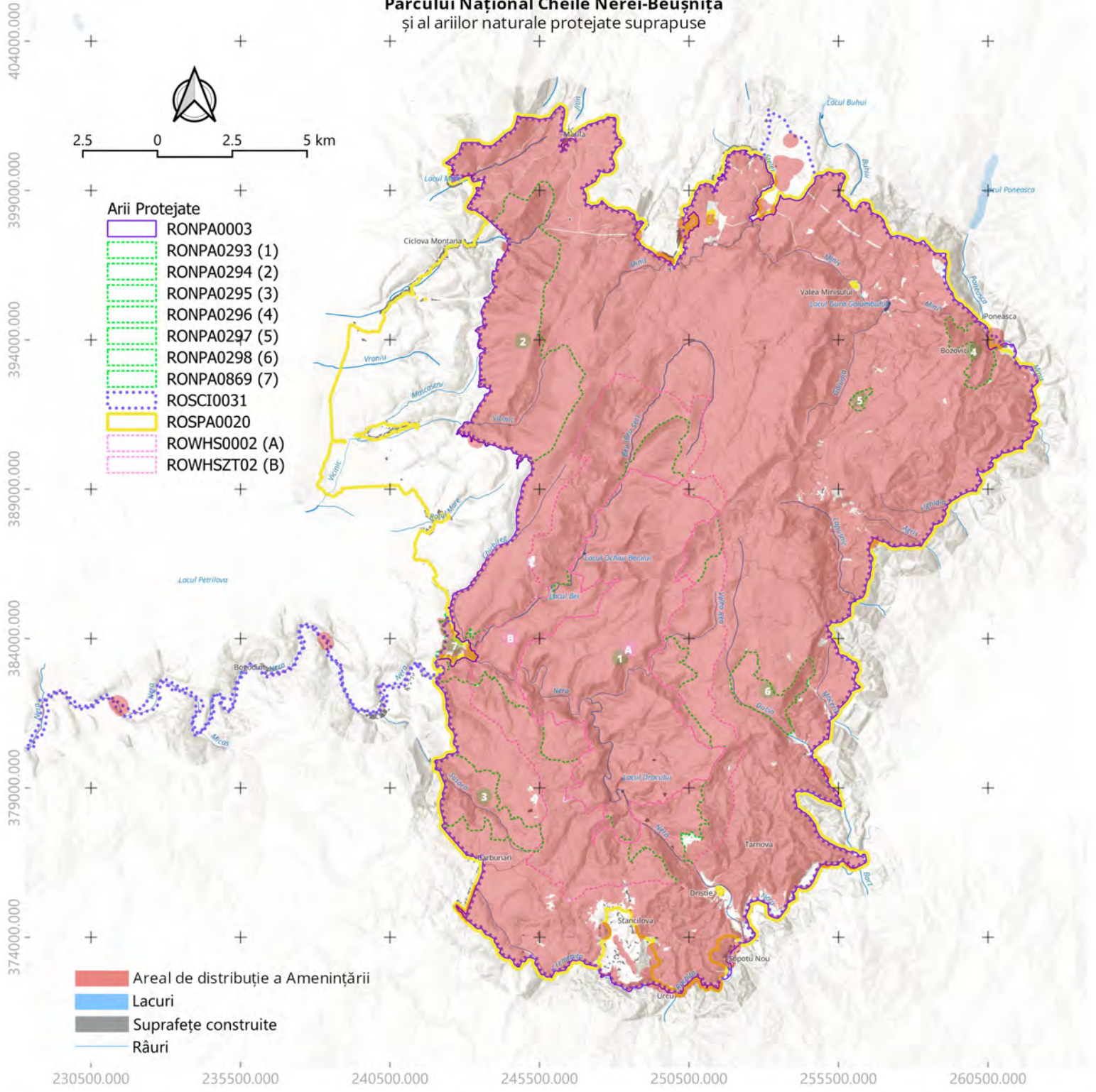
Locul Mărghițaș



Distribuția Amenințării F03.02.03

la nivelul
Parcului Național Cheile Nerei-Beușnița
și al ariilor naturale protejate suprapuse

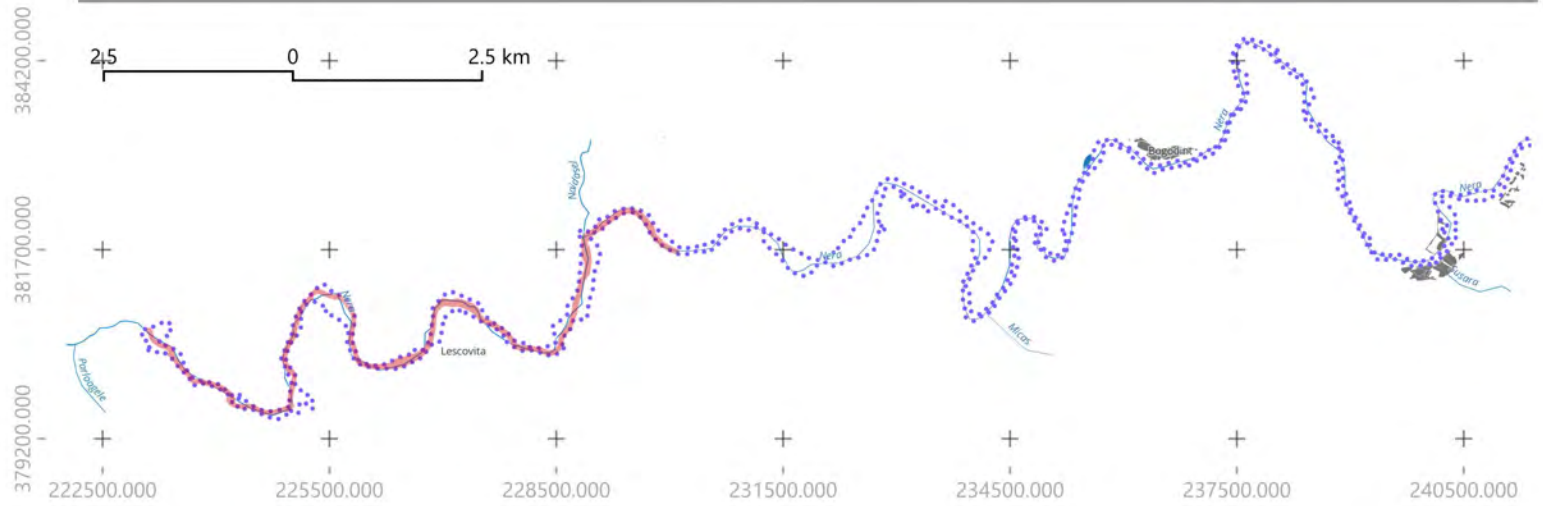
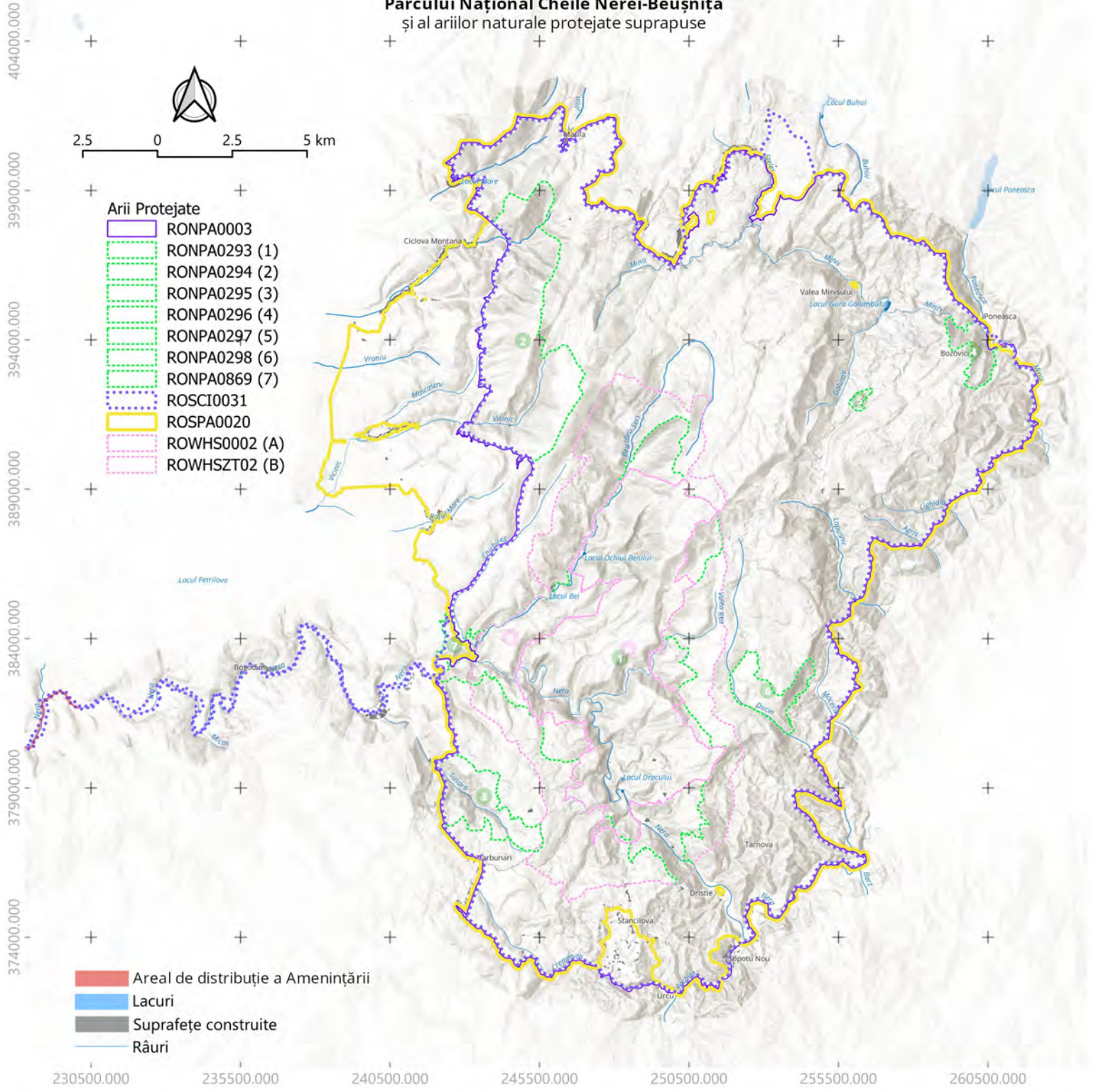
Locul Mărghitaș



Distribuția Amenințării H01.05

la nivelul
Parcului Național Cheile Nerei-Beușnița
și al ariilor naturale protejate suprapuse

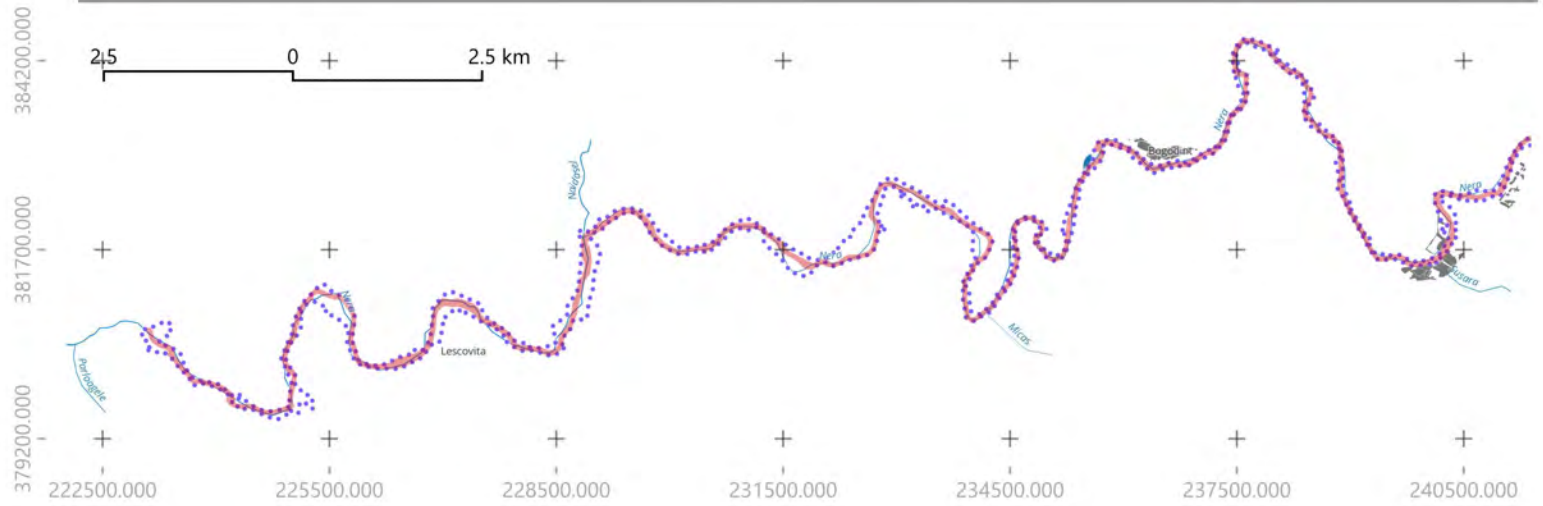
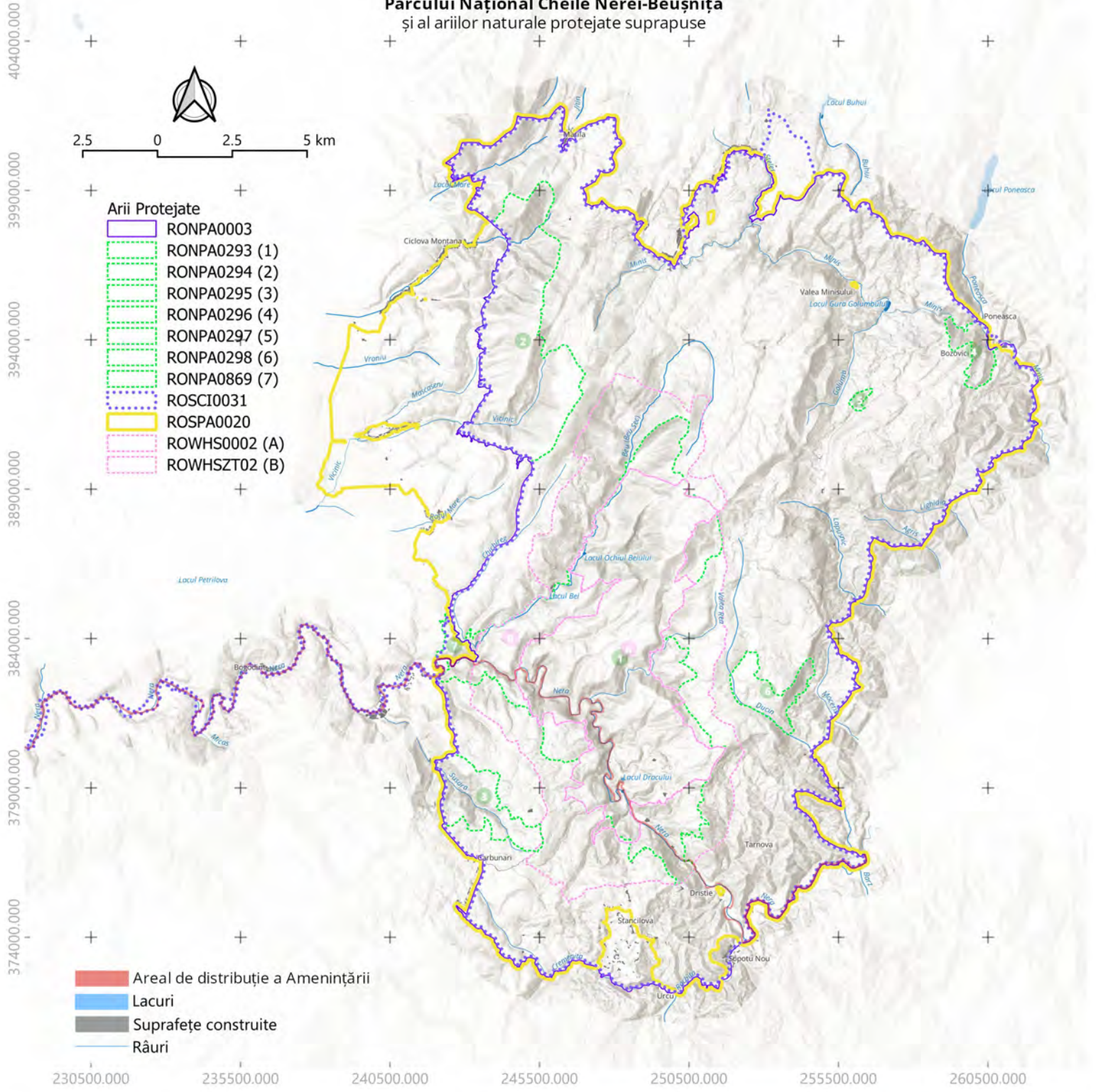
Locul Mărghițaș



Distribuția Amenințării H01.08

la nivelul
Parcului Național Cheile Nerei-Beușnița
 și al ariilor naturale protejate suprapuse

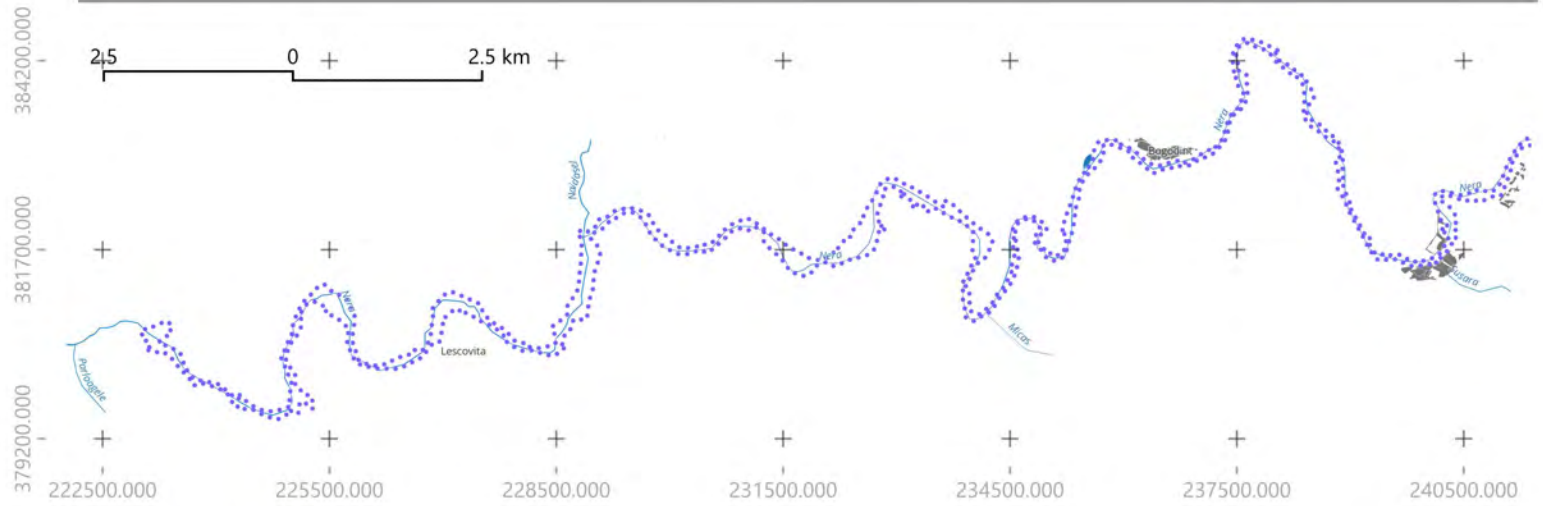
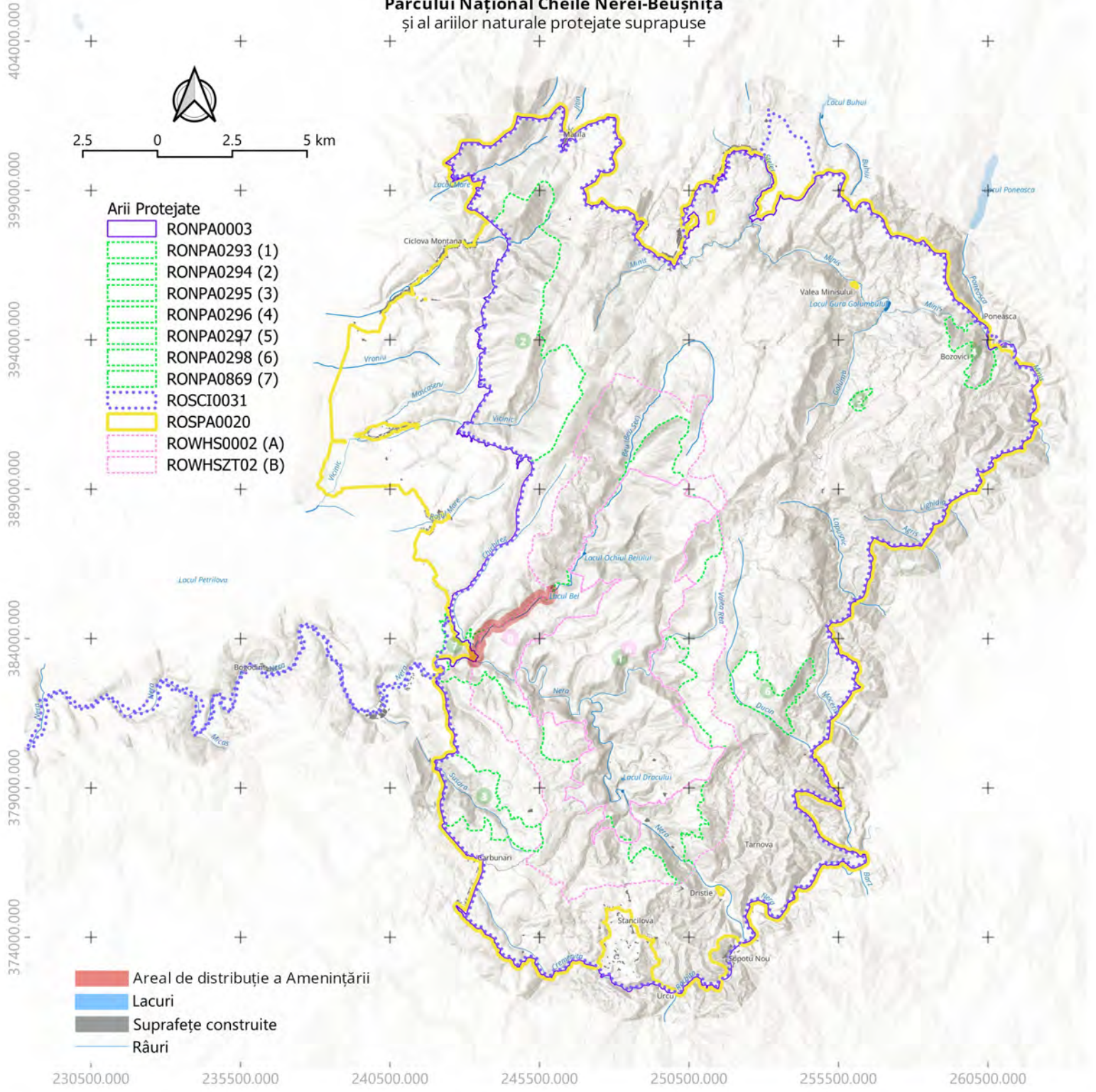
Locul Mărghițaș



Distribuția Amenințării H01.09

la nivelul
Parcului Național Cheile Nerei-Beușnița
și al ariilor naturale protejate suprapuse

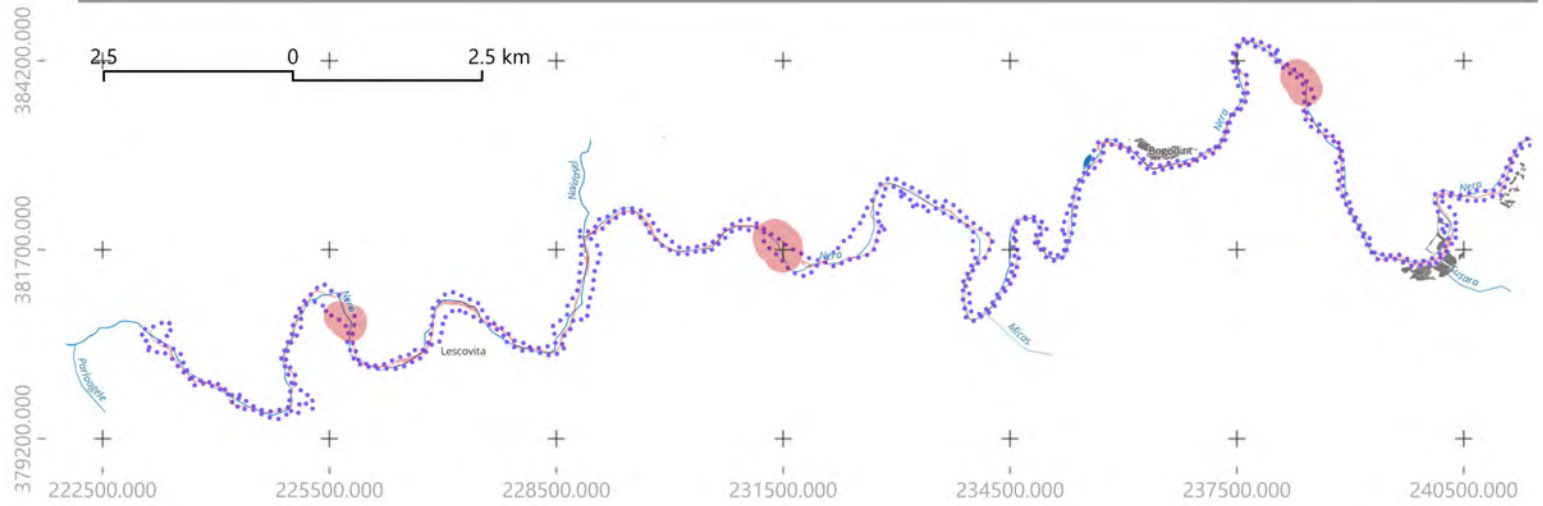
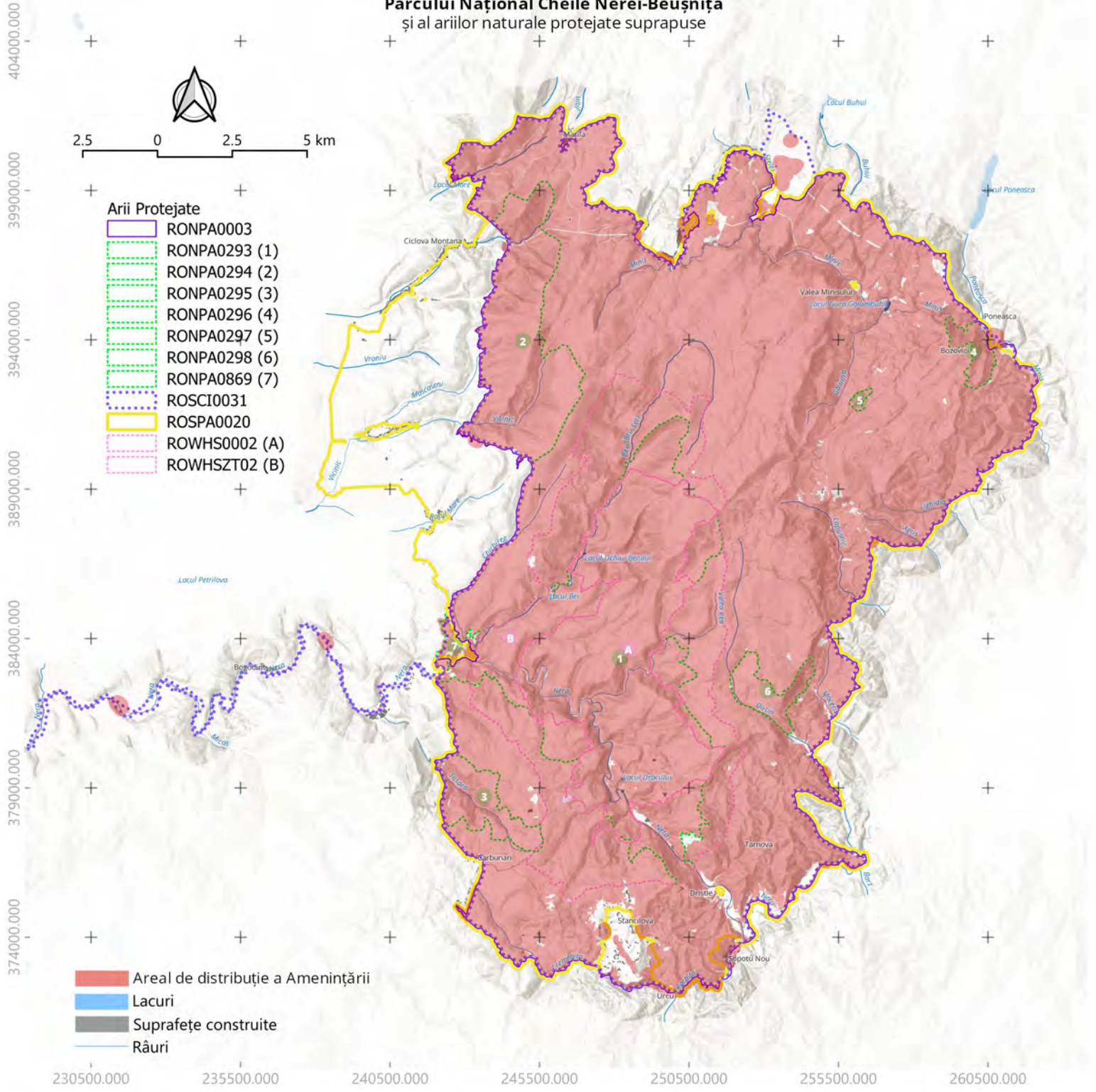
Locul Mărghițaș



Distribuția Amenințării H05.01

la nivelul
Parcului Național Cheile Nerei-Beușnița
 și al ariilor naturale protejate suprapuse

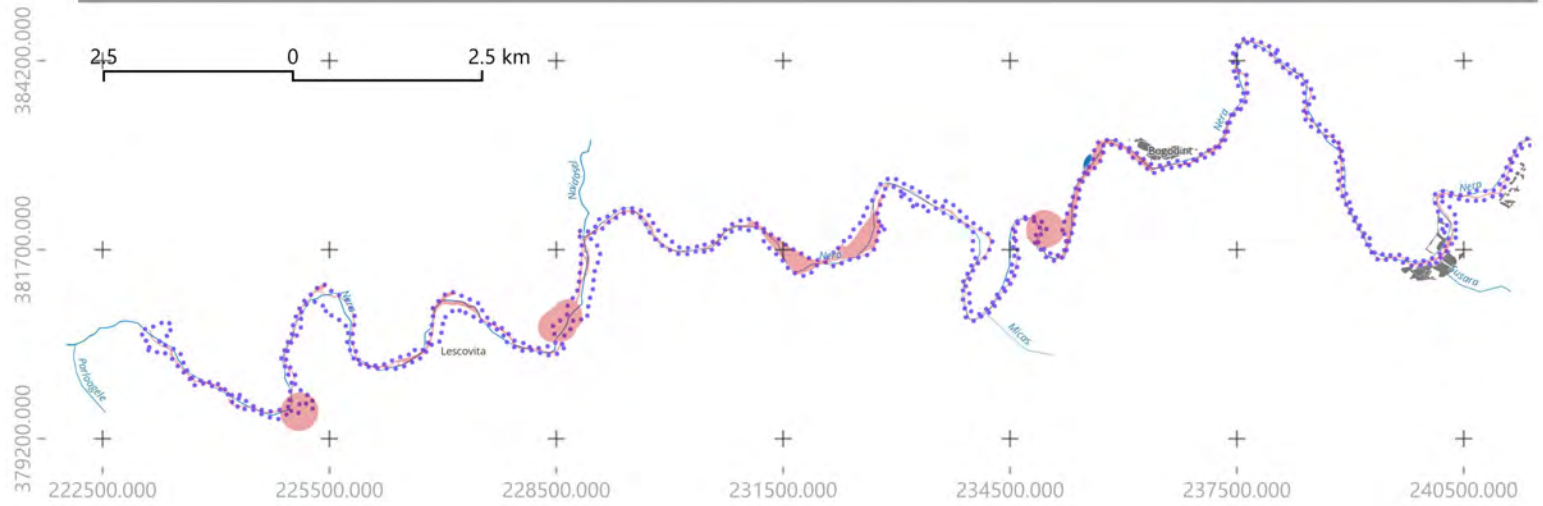
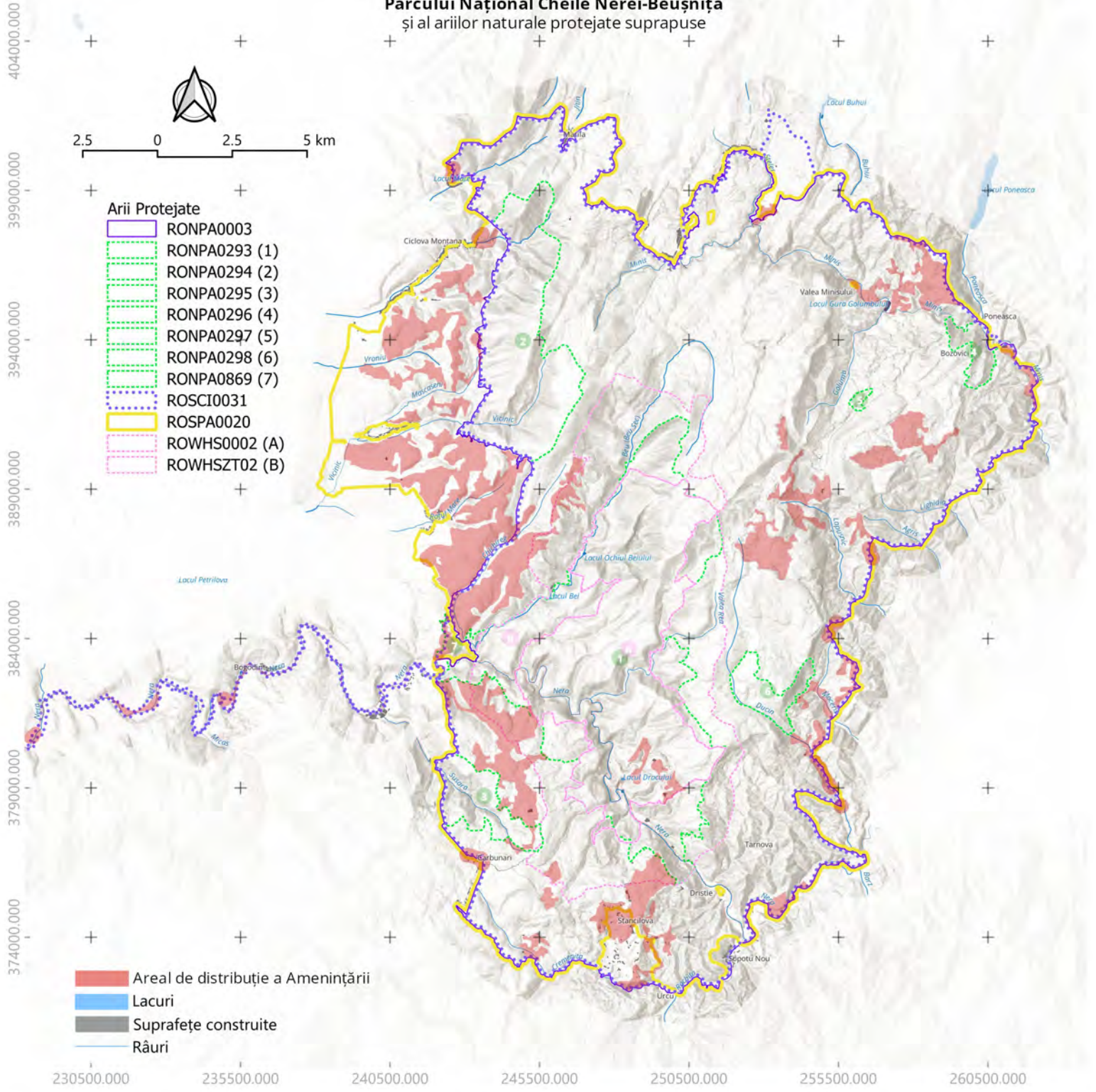
Locul Mărghitaș



Distribuția Amenințării I01

la nivelul
Parcului Național Cheile Nerei-Beușnița
și al ariilor naturale protejate suprapuse

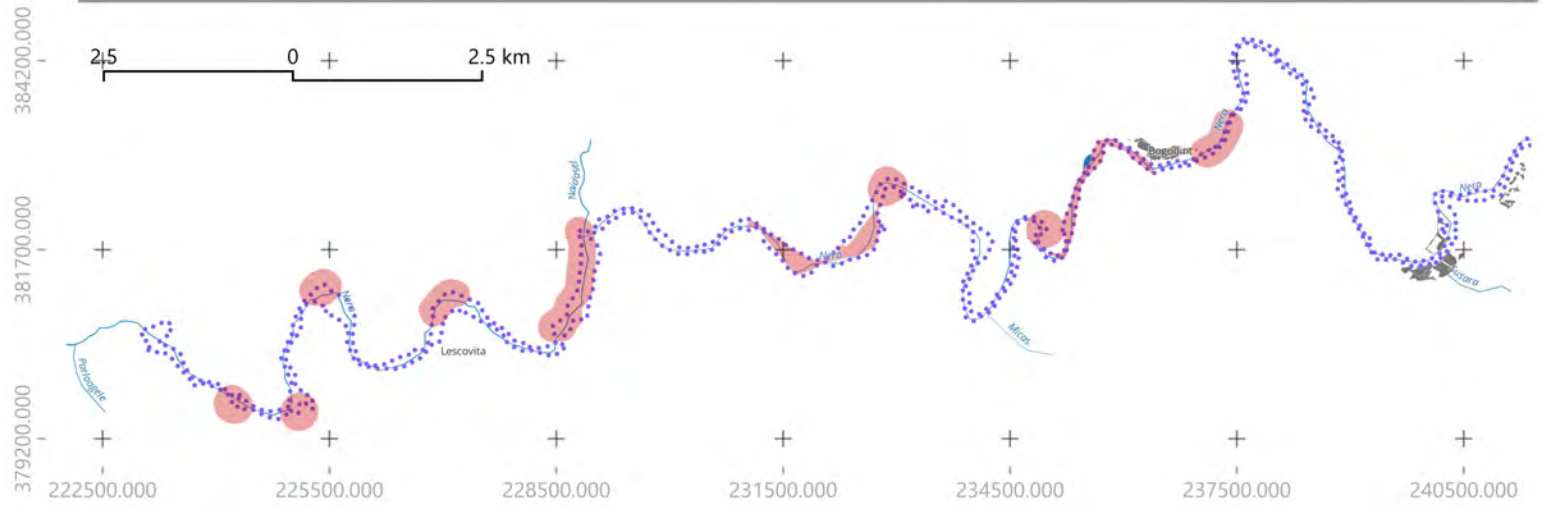
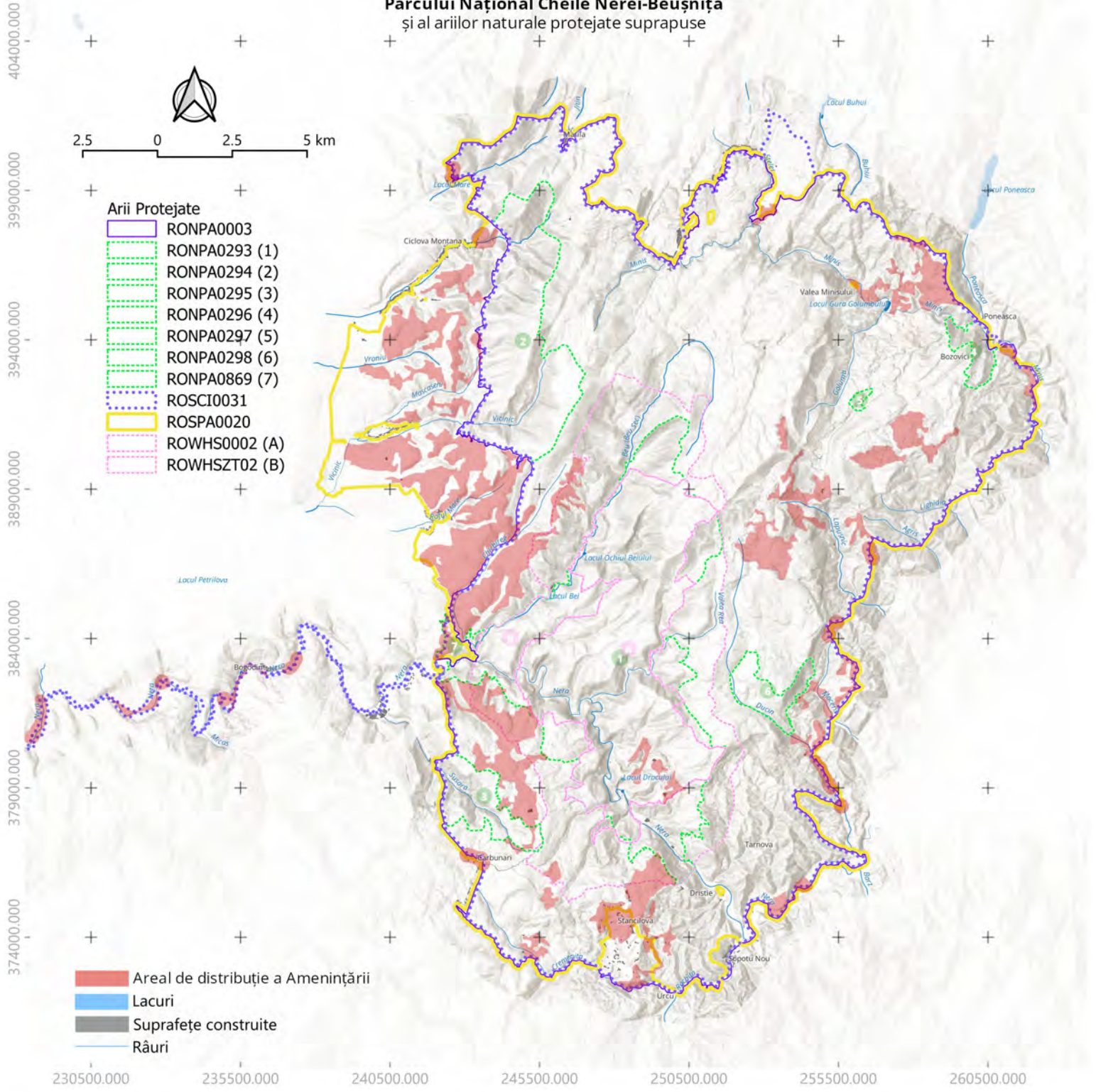
Locul Mărghițaș



Distribuția Amenințării J01.01

Locul Mărghițaș

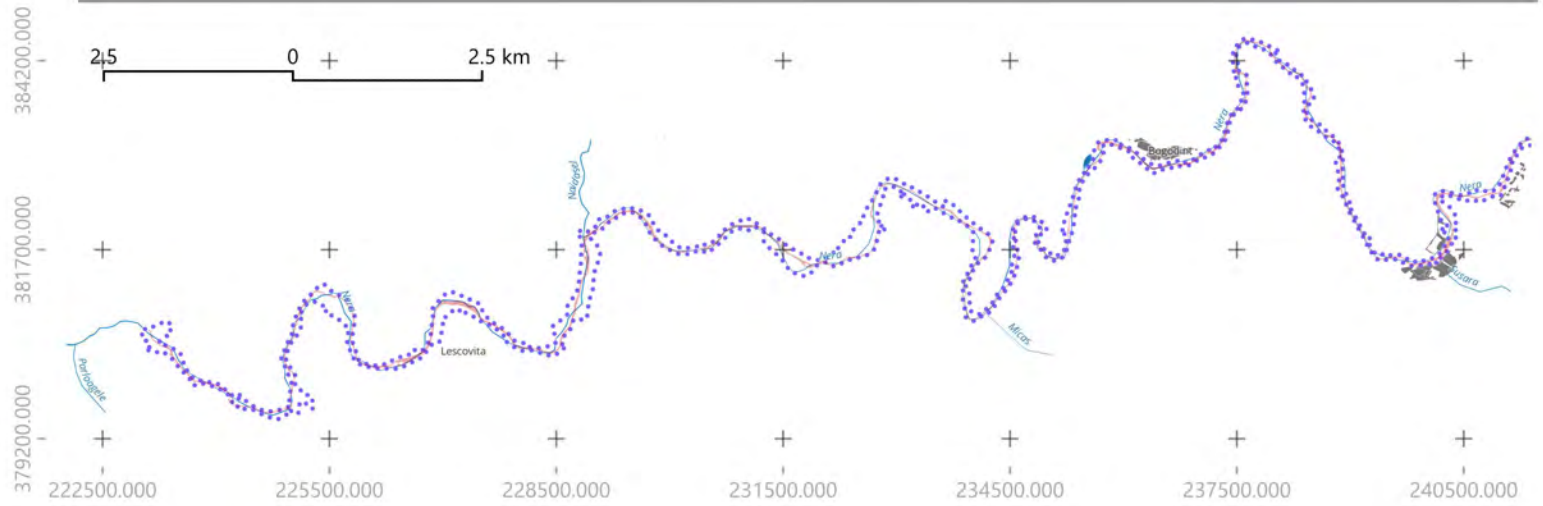
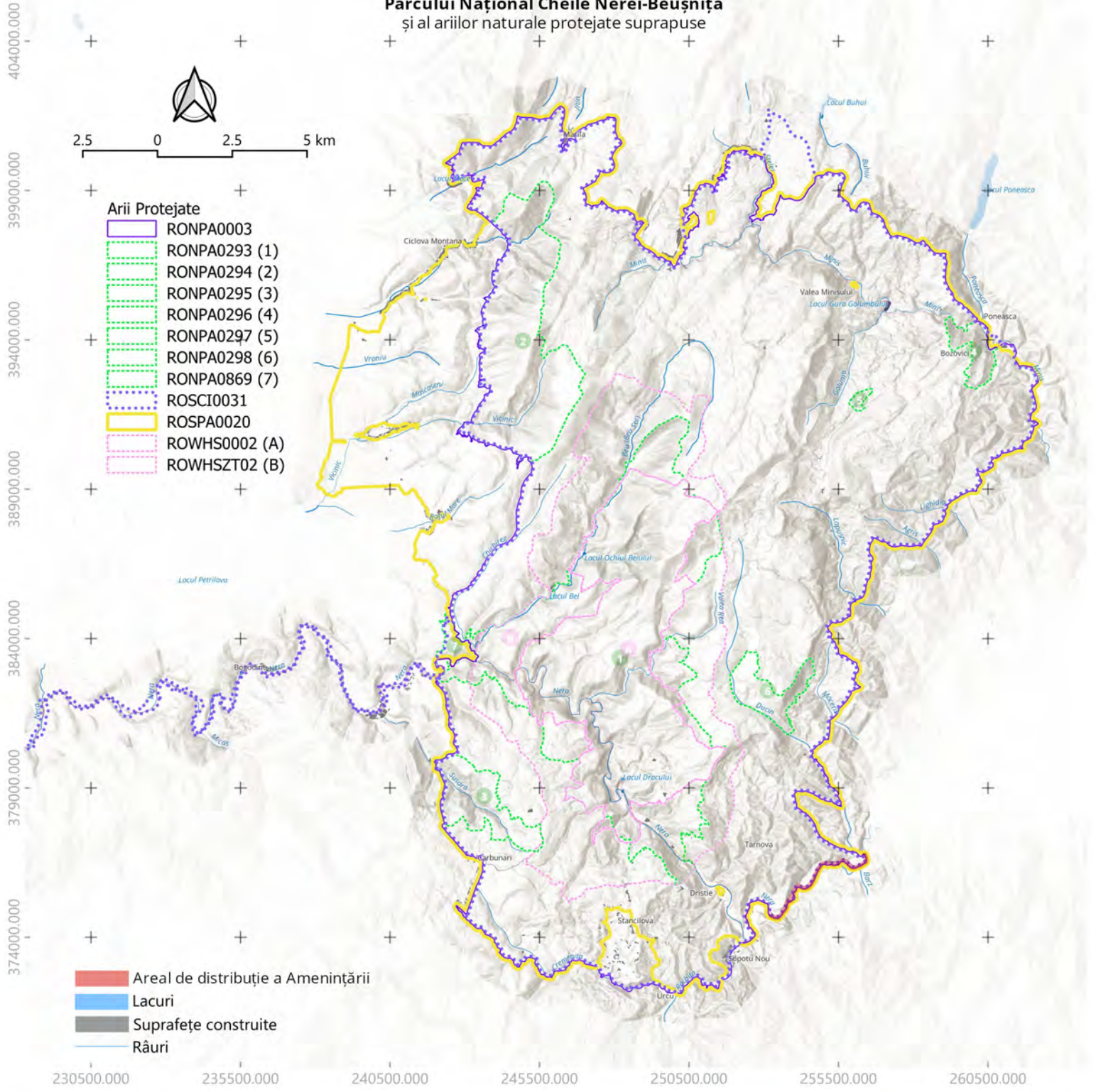
la nivelul
Parcului Național Cheile Nerei-Beușnița
 și al ariilor naturale protejate suprapuse



Distribuția Amenințării K03.05

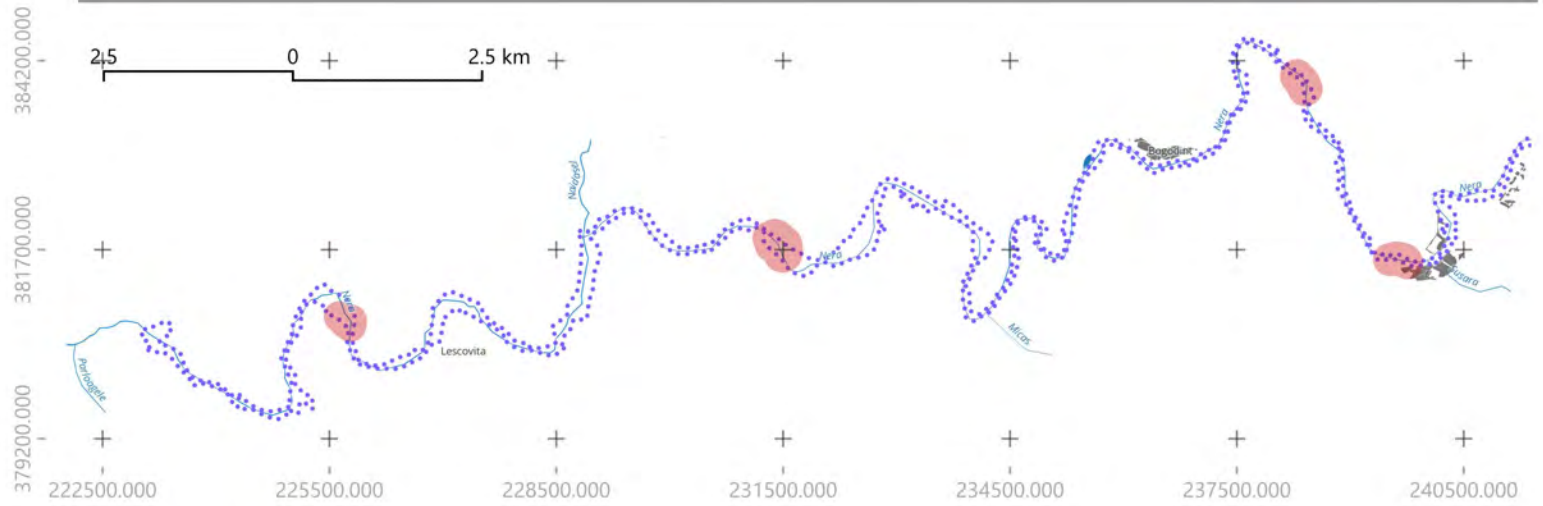
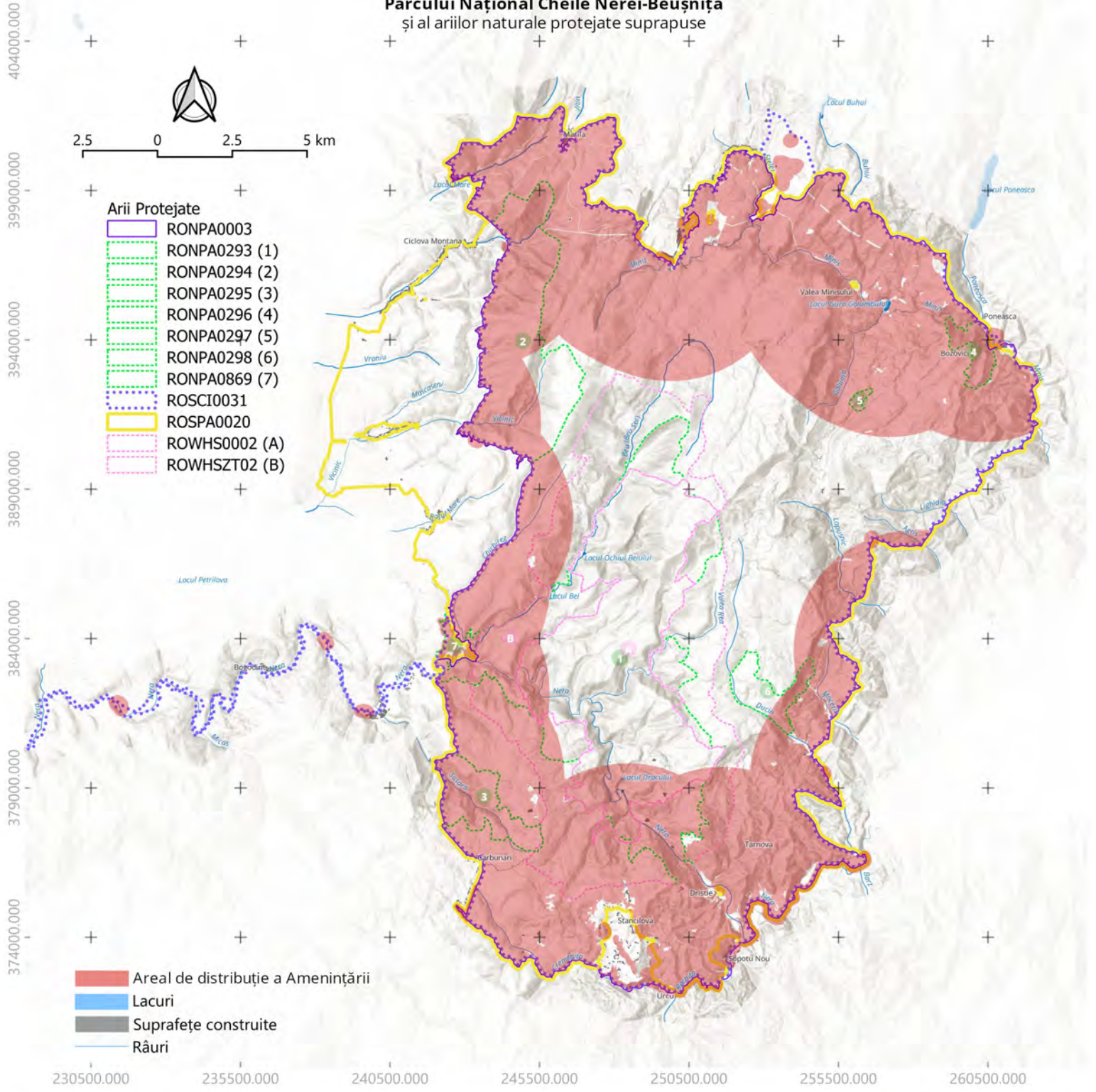
la nivelul
Parcului Național Cheile Nerei-Beușnița
și al ariilor naturale protejate suprapuse

Locul Mărghițaș



Distribuția Amenințării K03.07

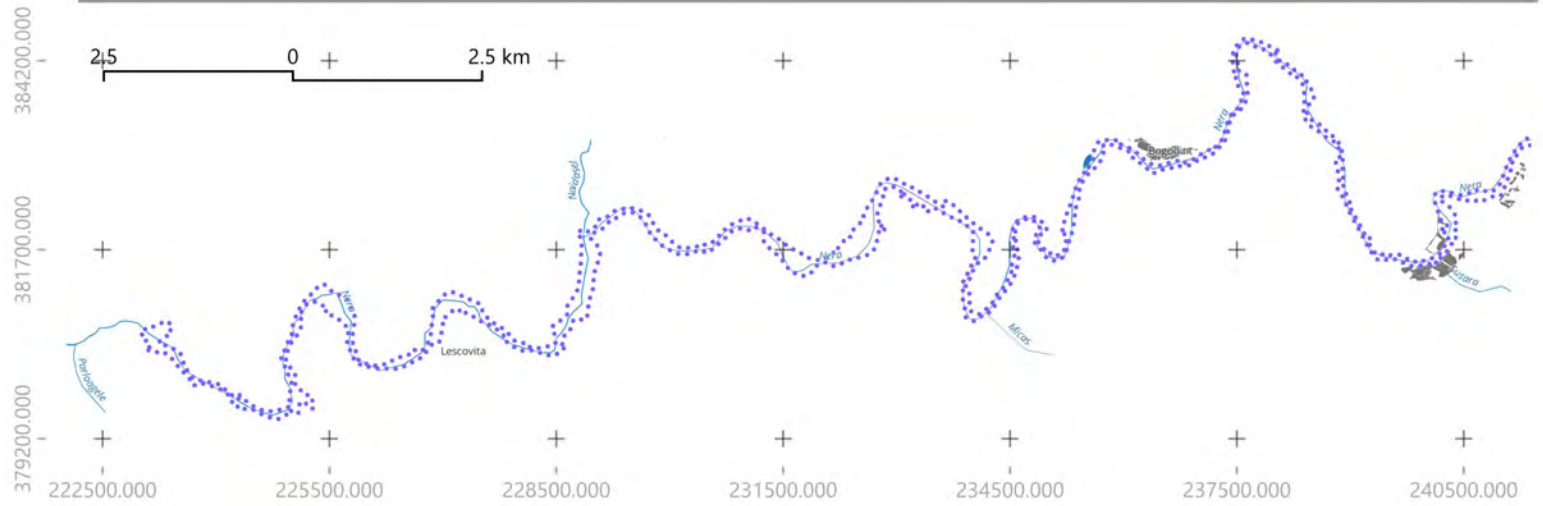
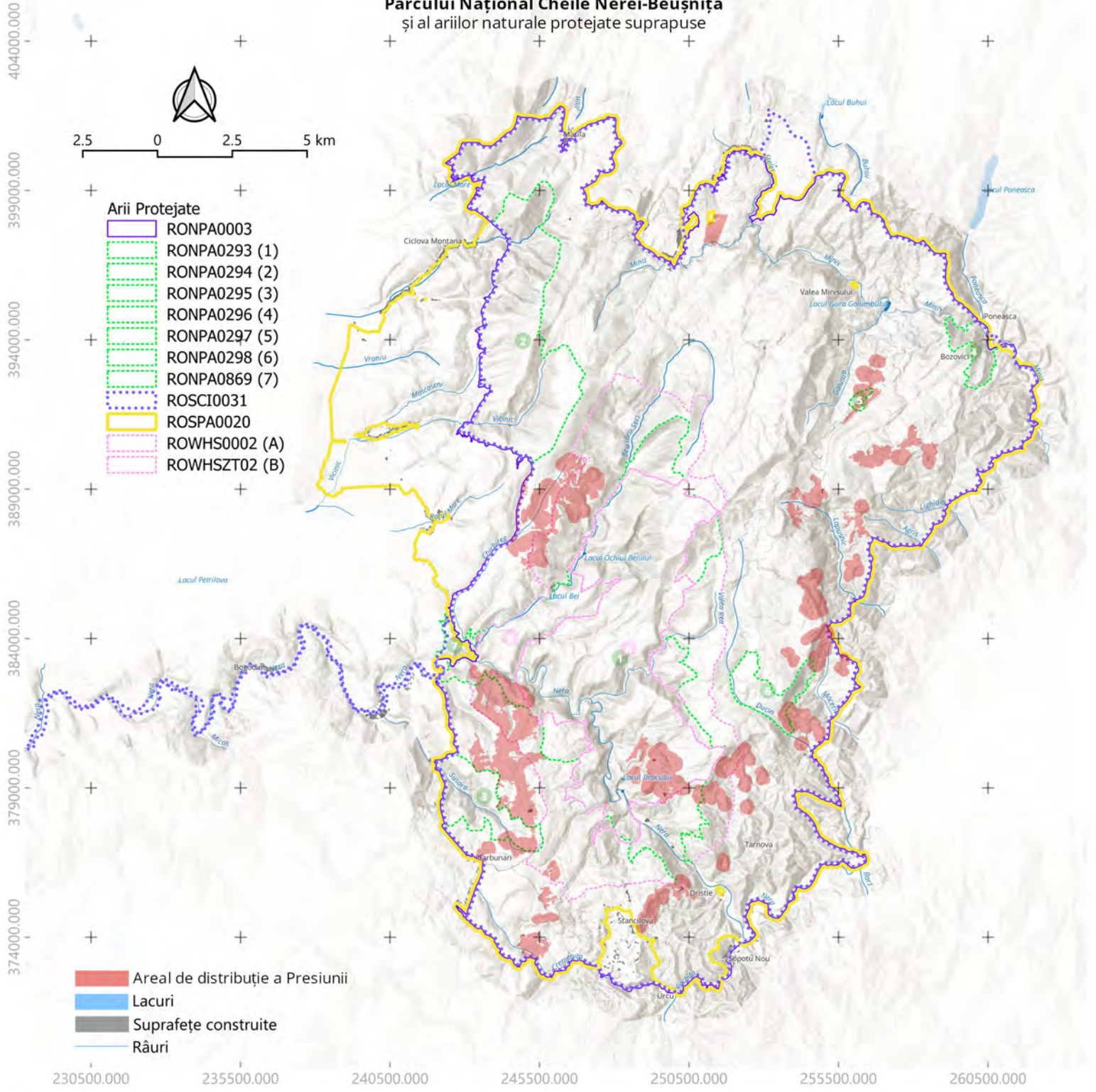
la nivelul
Parcului Național Cheile Nerei-Beușnița
 și al ariilor naturale protejate suprapuse



Distribuția Presiunii A03.03

Locul Mărghițaș

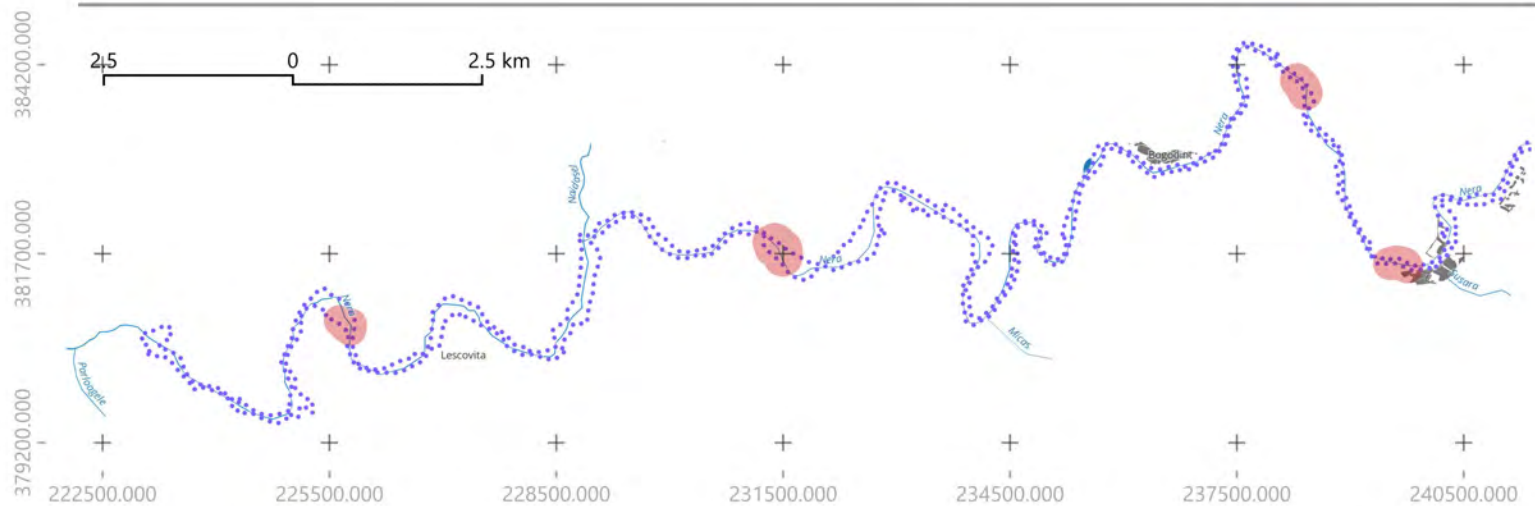
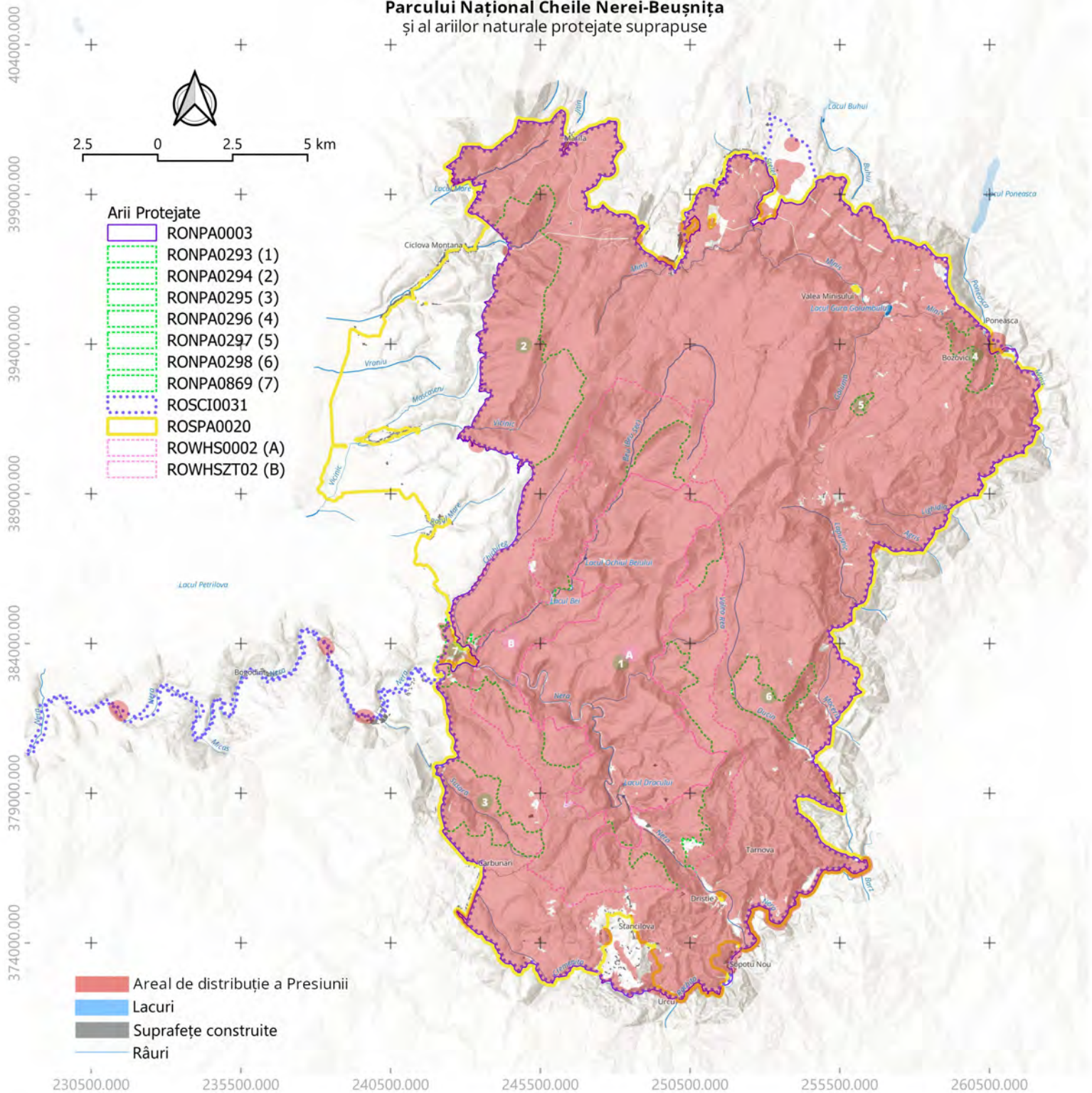
la nivelul
Parcului Național Cheile Nerei-Beușnița
și al ariilor naturale protejate suprapuse



Distribuția Presiunii A04.02

la nivelul
Parcului Național Cheile Nerei-Beușnița
și al ariilor naturale protejate suprapuse

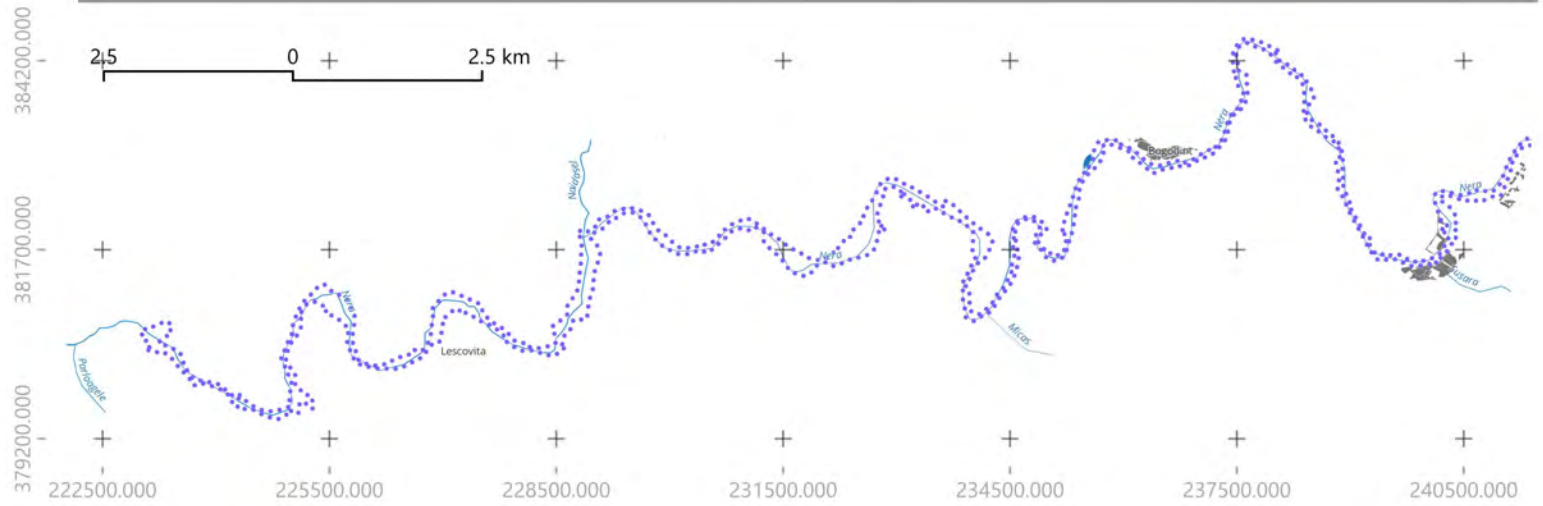
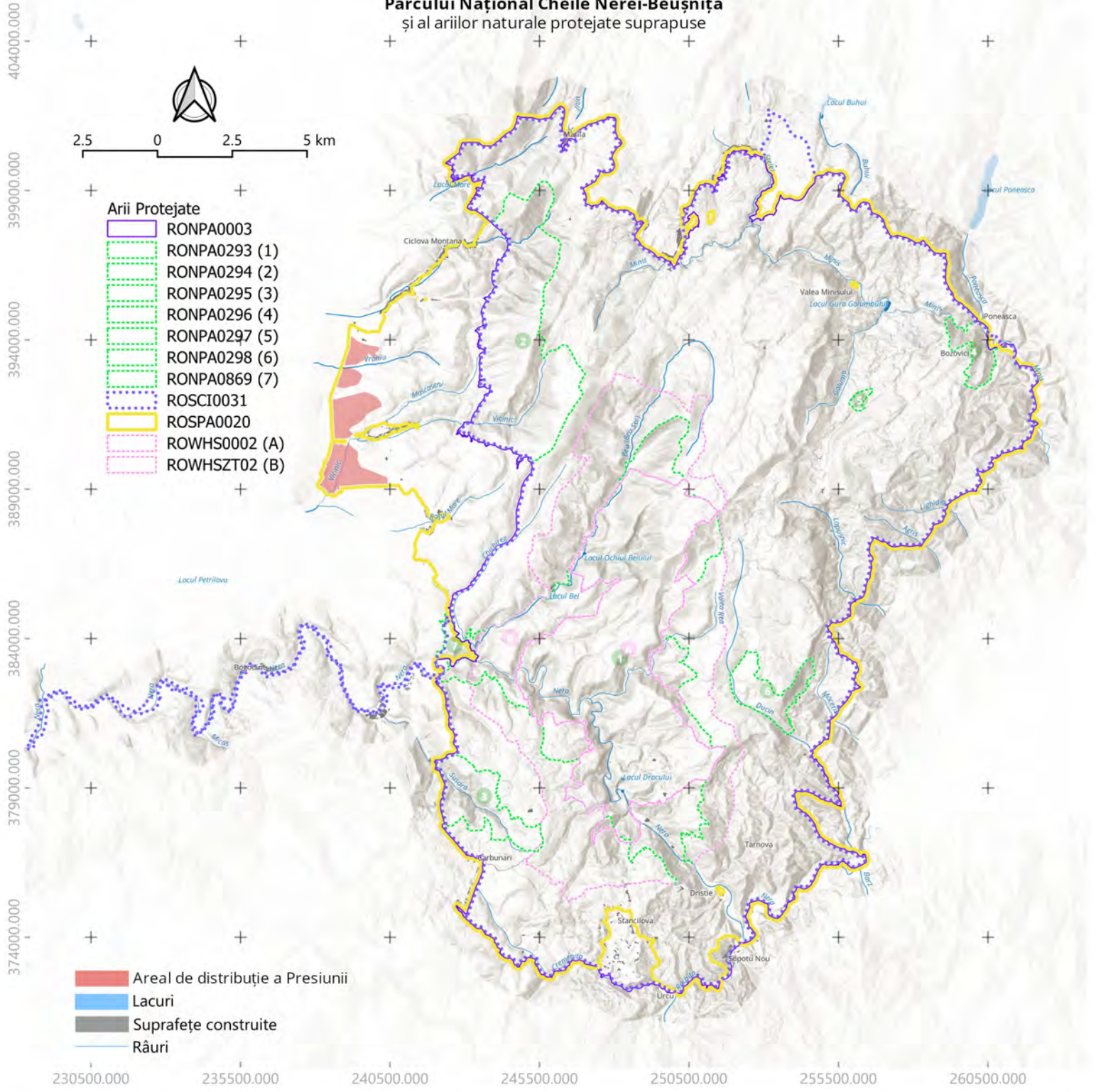
Locul Mărghitaș



Distribuția Presiunii A07

la nivelul
Parcului Național Cheile Nerei-Beușnița
și al ariilor naturale protejate suprapuse

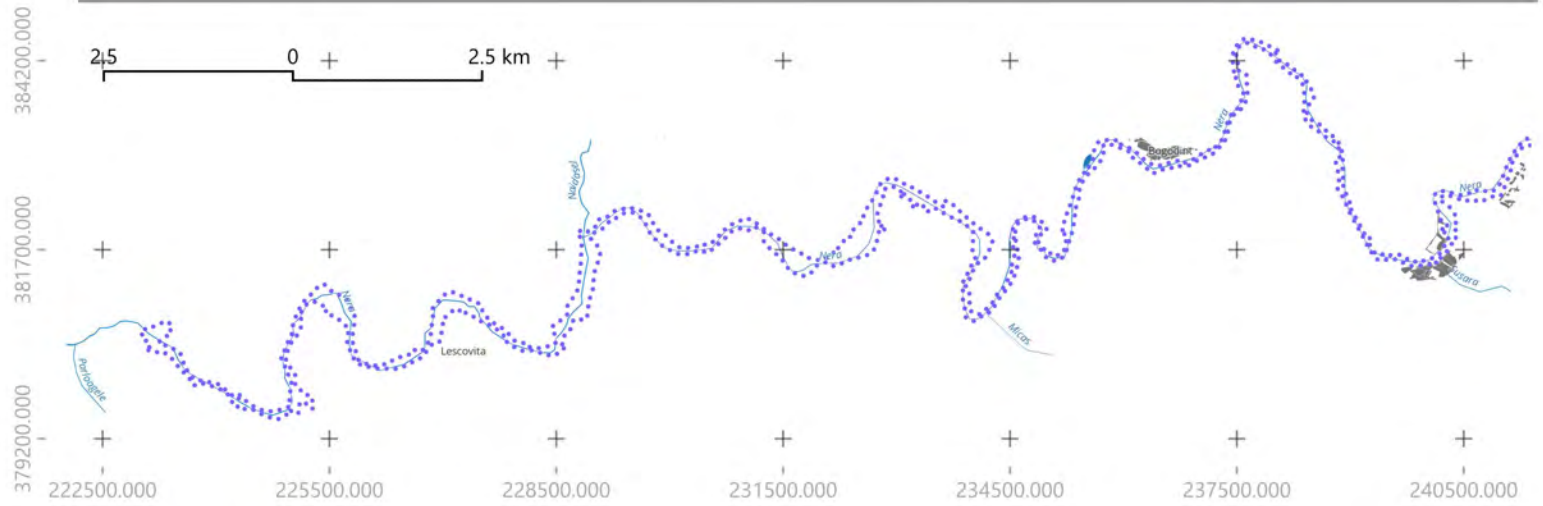
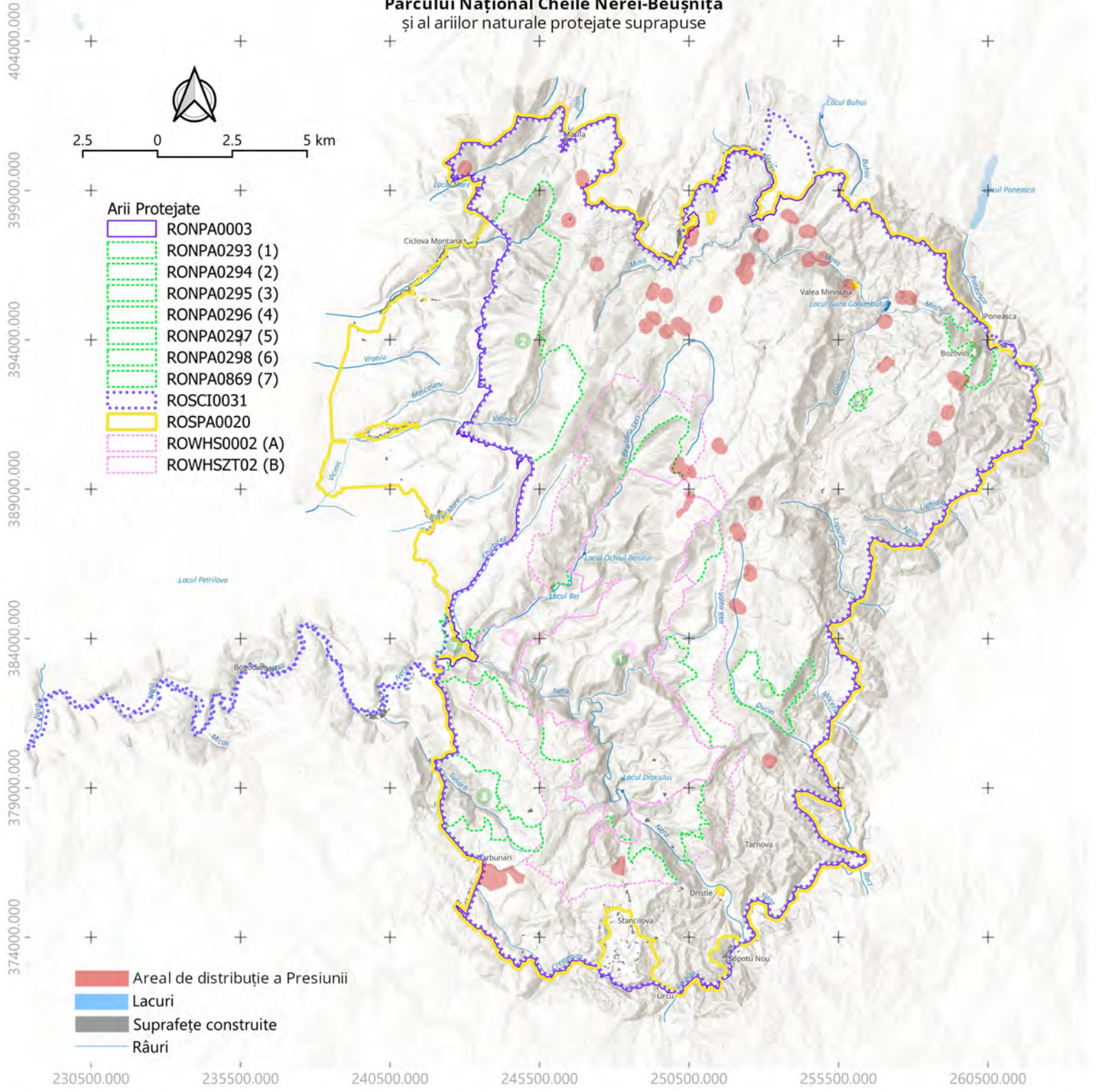
Locul Mărghițaș



Distribuția Presiunii B02.01.01

Locul Mărghițaș

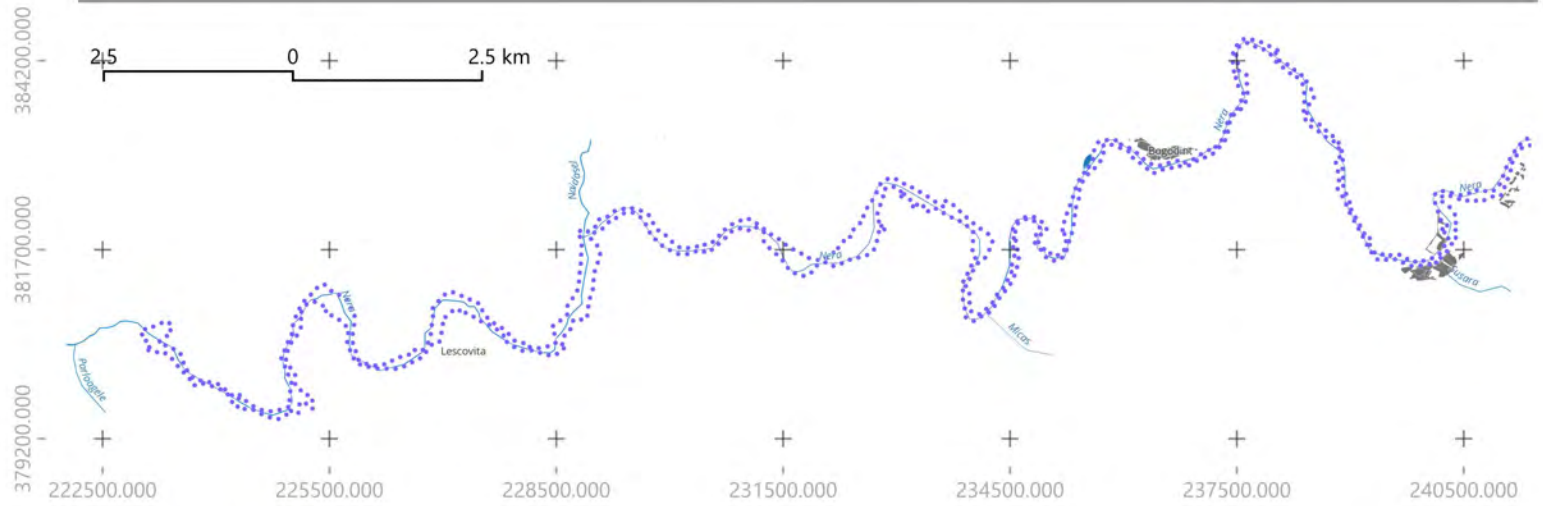
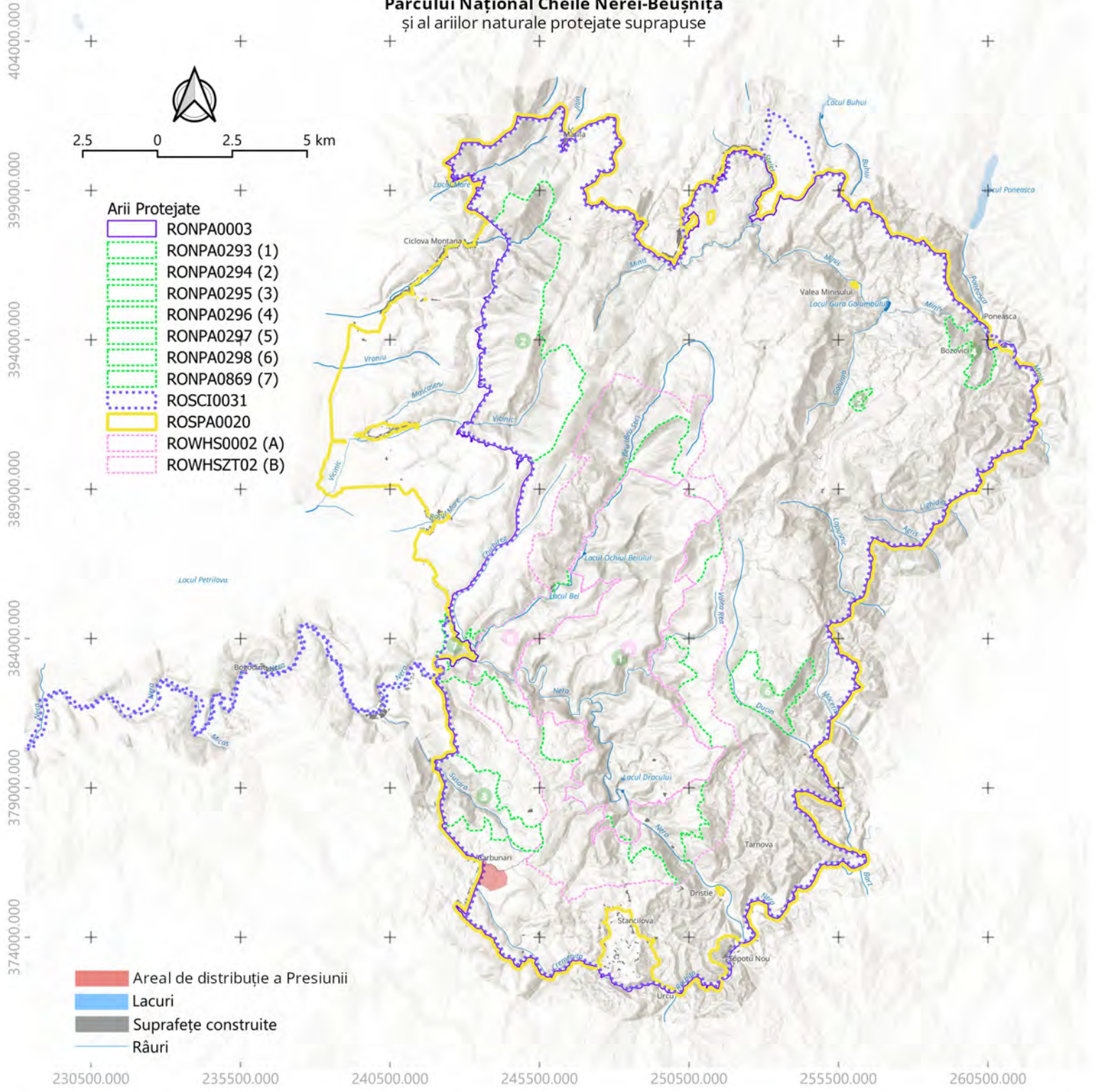
la nivelul
Parcului Național Cheile Nerei-Beușnița
și al ariilor naturale protejate suprapuse



Distribuția Presiunii B02.01.02

Locul Mărghițaș

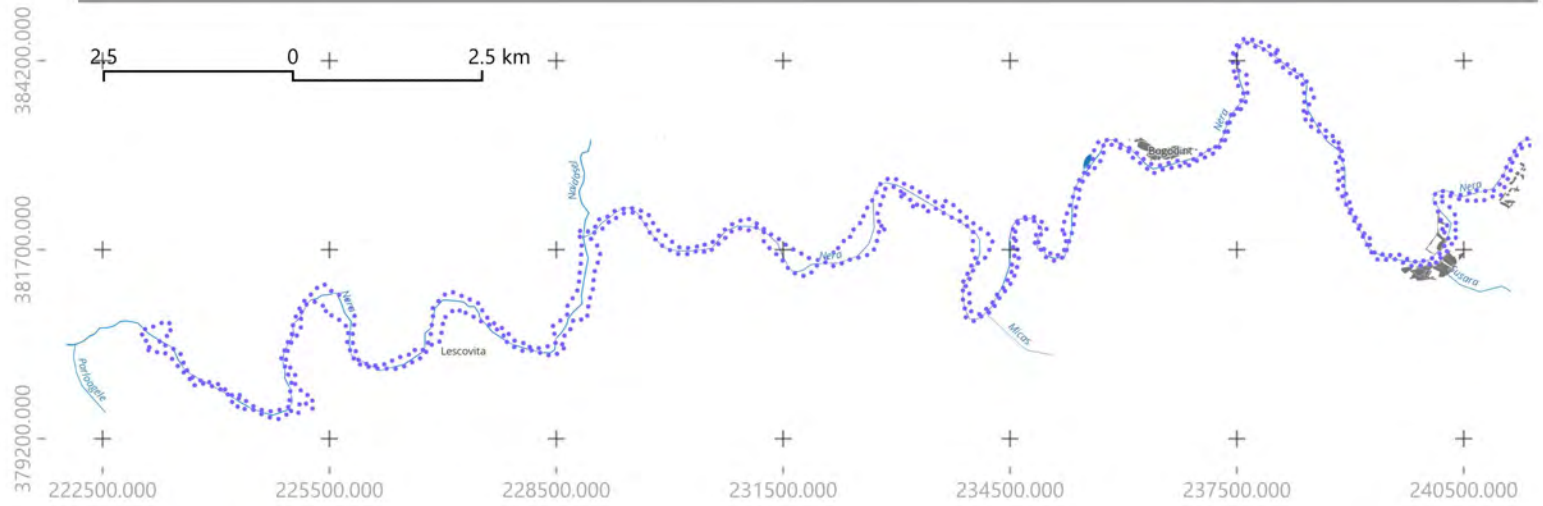
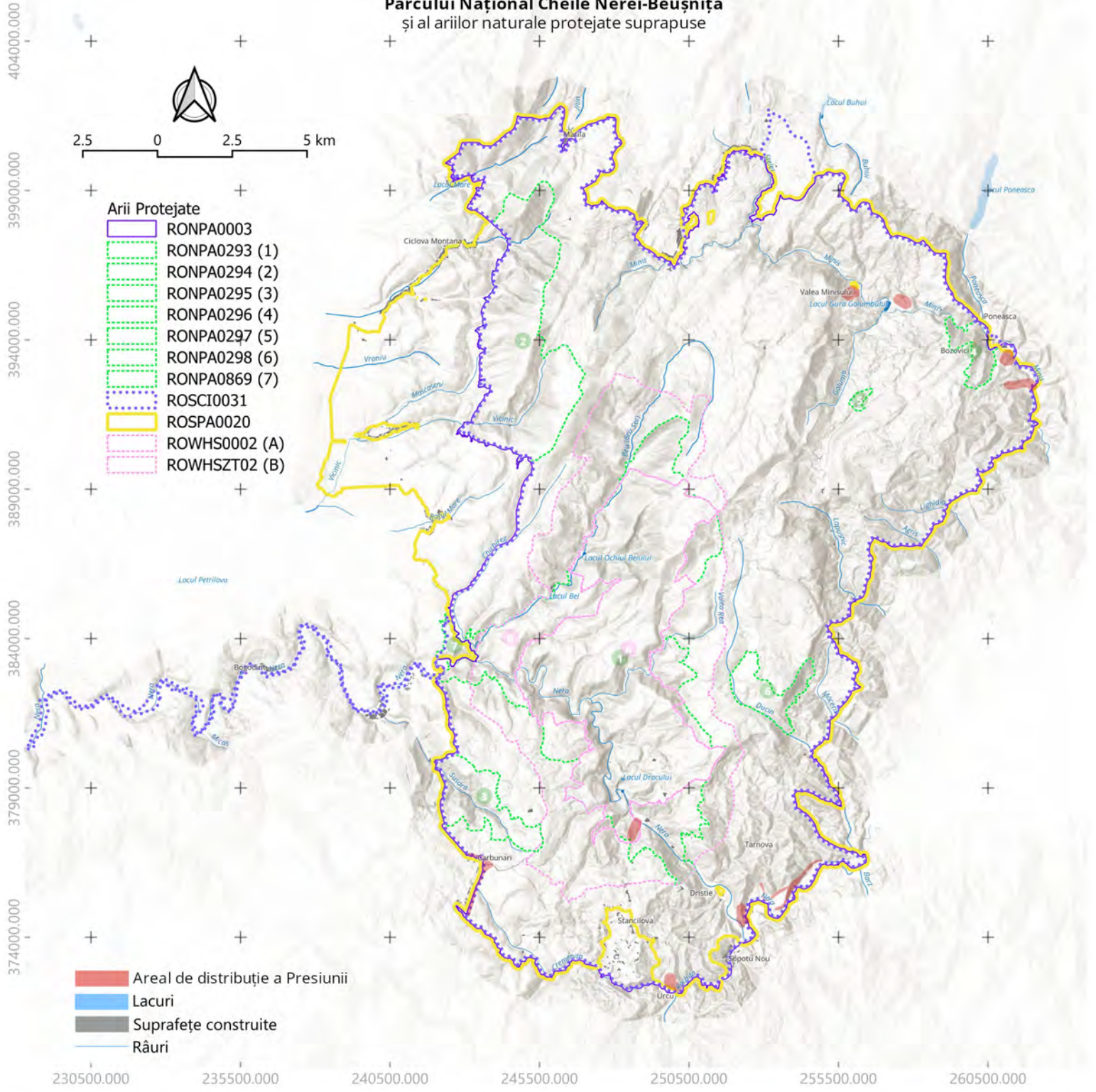
la nivelul
Parcului Național Cheile Nerei-Beușnița
 și al ariilor naturale protejate suprapuse



Distribuția Presiunii B06

Locul Mărghițaș

la nivelul
Parcului Național Cheile Nerei-Beușnița
și al ariilor naturale protejate suprapuse



Distribuția Presiunii B07

la nivelul
Parcului Național Cheile Nerei-Beușnița
și al ariilor naturale protejate suprapuse

Locul Mărghițaș



2.5 0 2.5 5 km

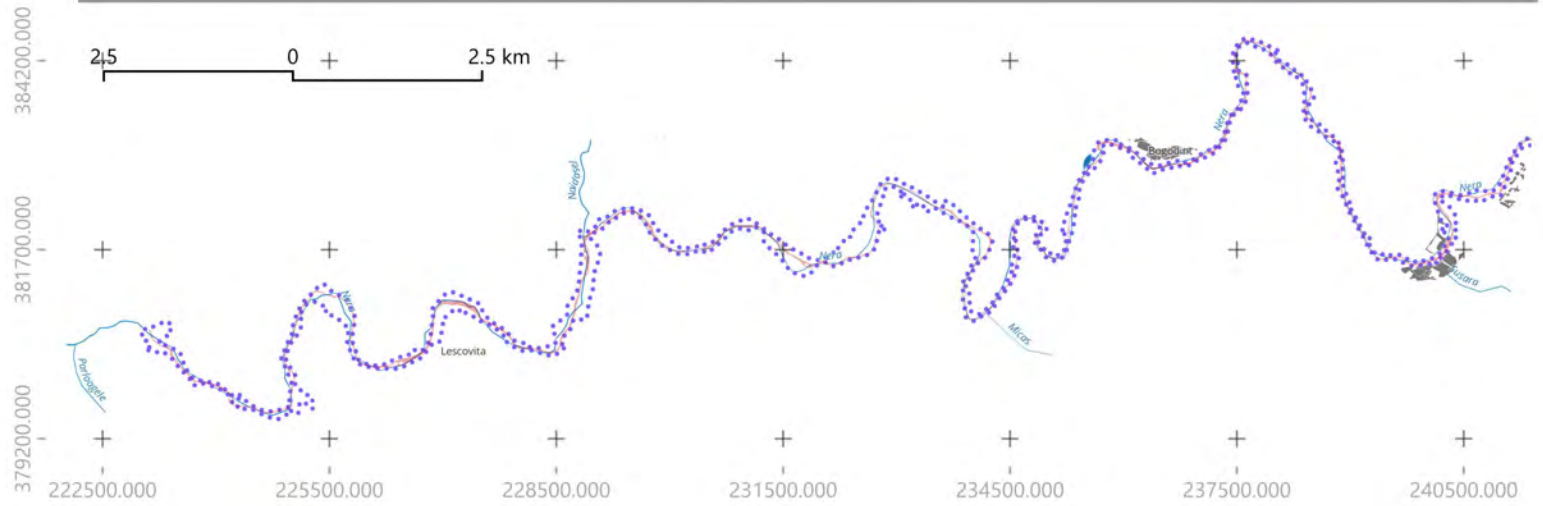
Arii Protejate

- RONPA0003
- RONPA0293 (1)
- RONPA0294 (2)
- RONPA0295 (3)
- RONPA0296 (4)
- RONPA0297 (5)
- RONPA0298 (6)
- RONPA0869 (7)
- ROSCI0031
- ROSPA0020
- ROWHS0002 (A)
- ROWHSZT02 (B)

- Areal de distribuție a Presiunii
- Lacuri
- Suprafețe construite
- Râuri

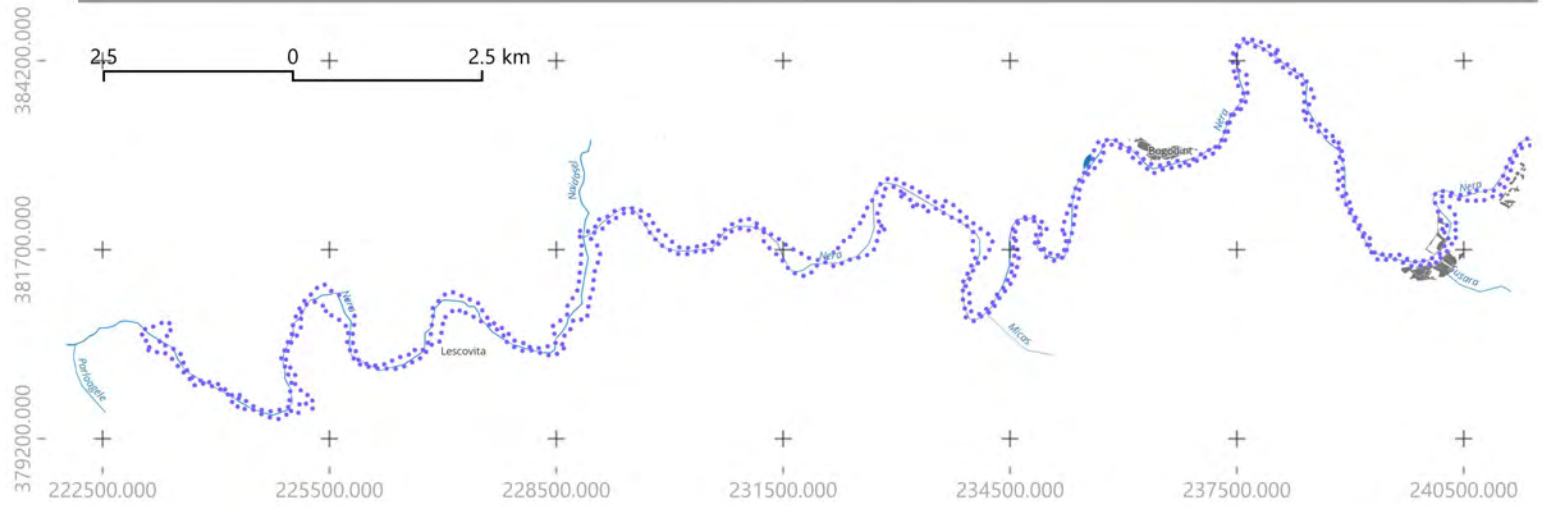
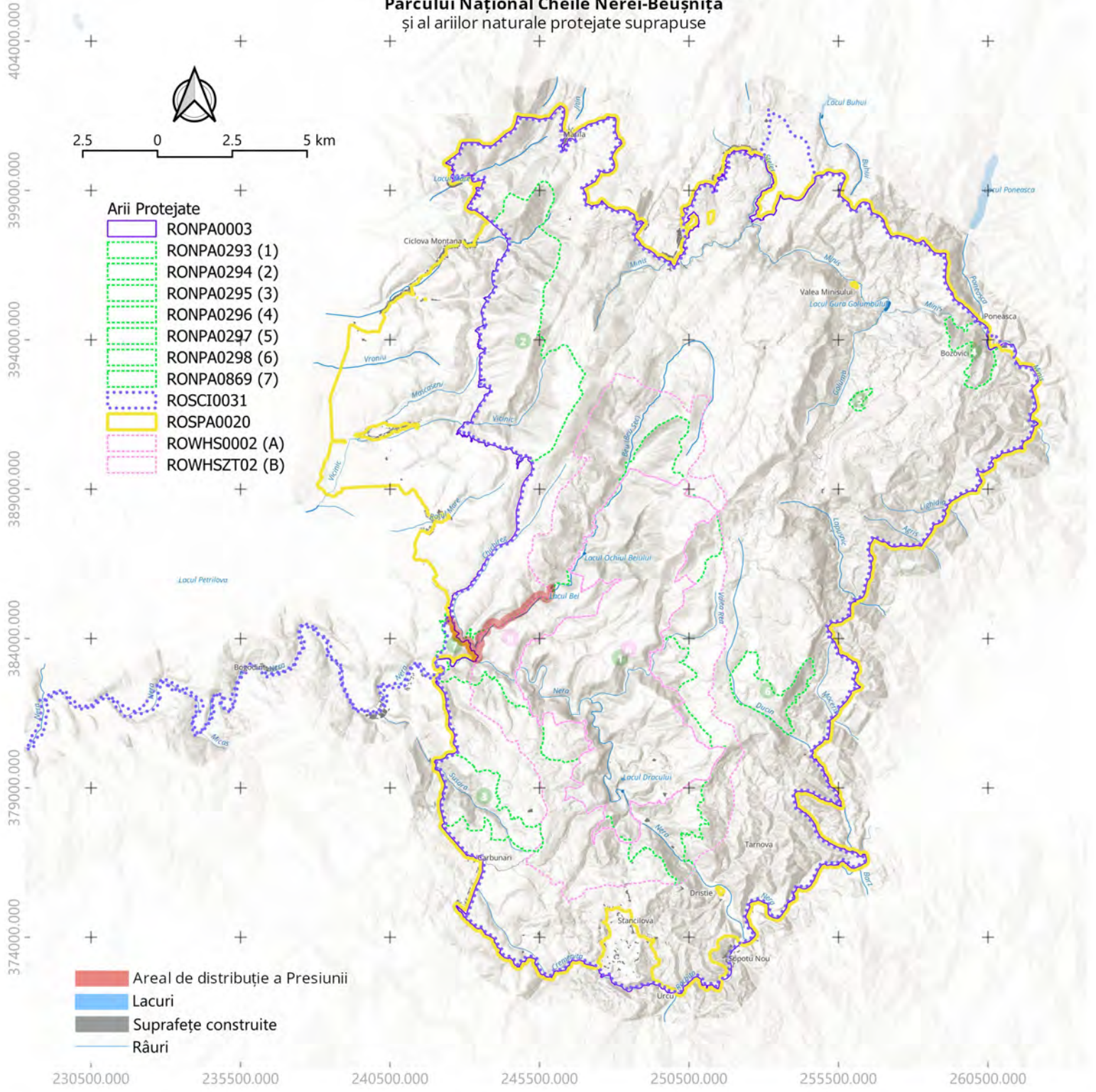
230500.000 235500.000 240500.000 245500.000 250500.000 255500.000 260500.000

2.5 0 2.5 km



Distribuția Presiunii D01.02

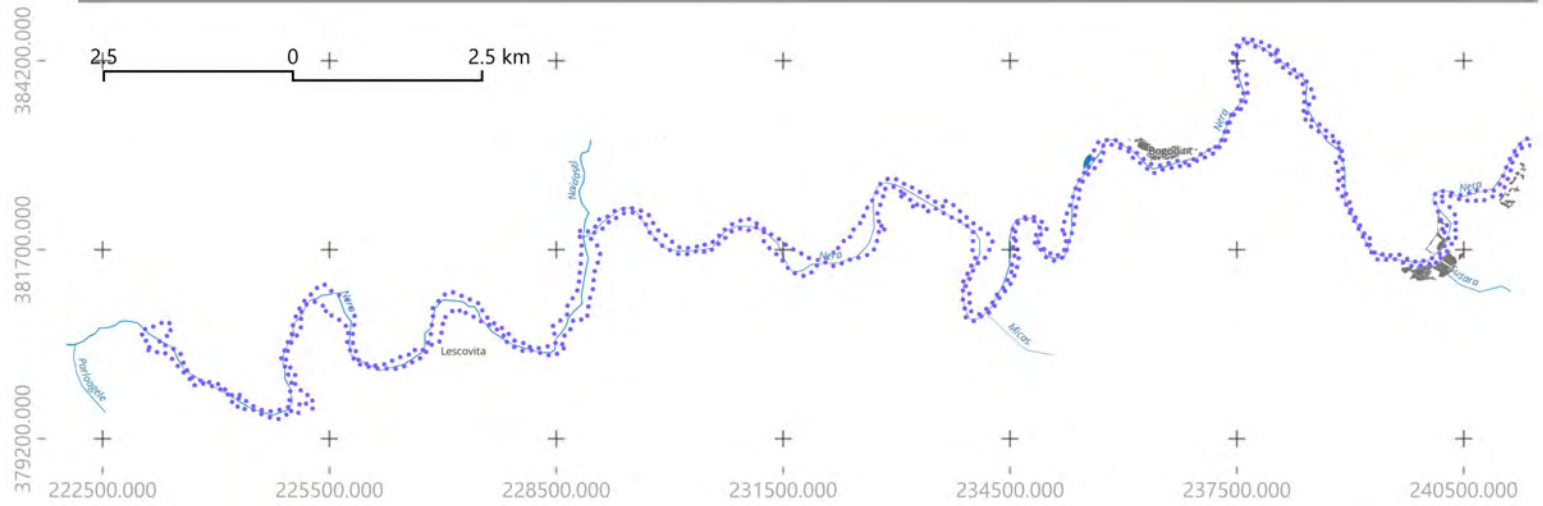
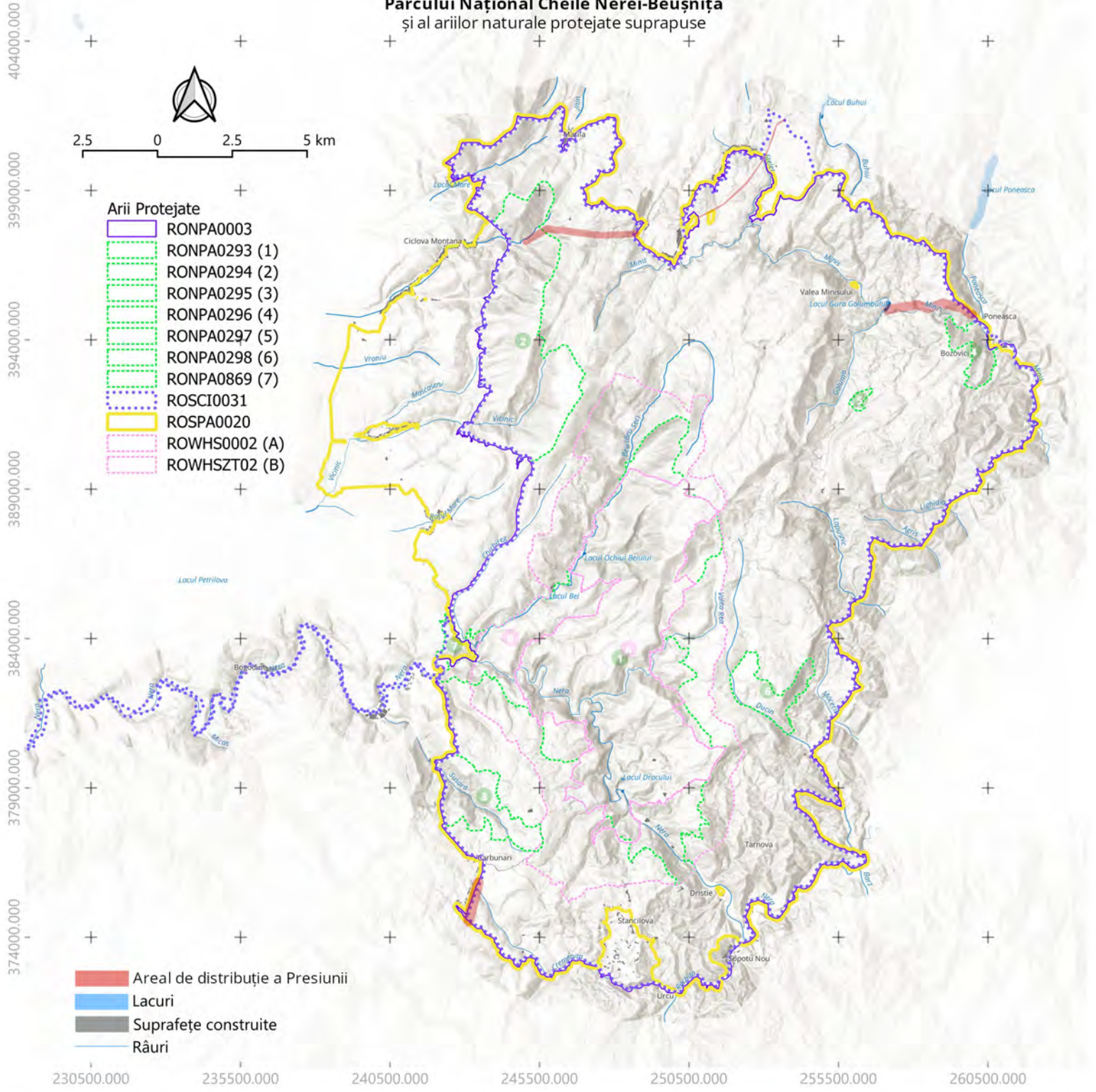
la nivelul
Parcului Național Cheile Nerei-Beușnița
și al ariilor naturale protejate suprapuse



Distribuția Presiunii D02.01

la nivelul
Parcului Național Cheile Nerei-Beușnița
și al ariilor naturale protejate suprapuse

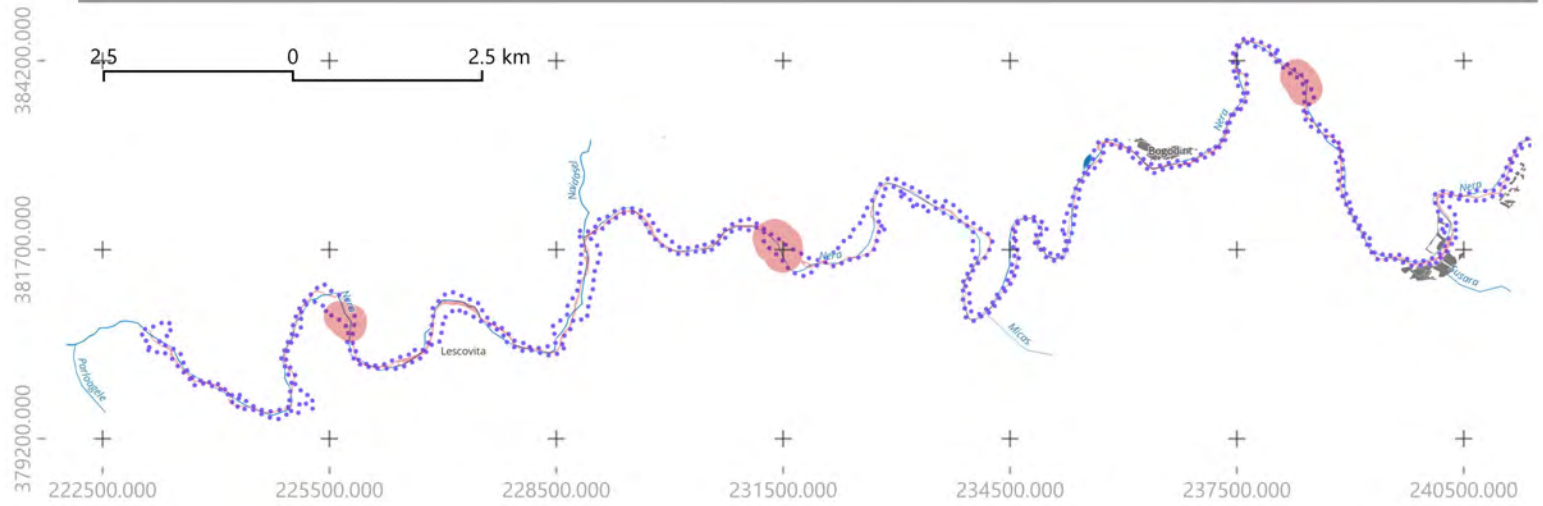
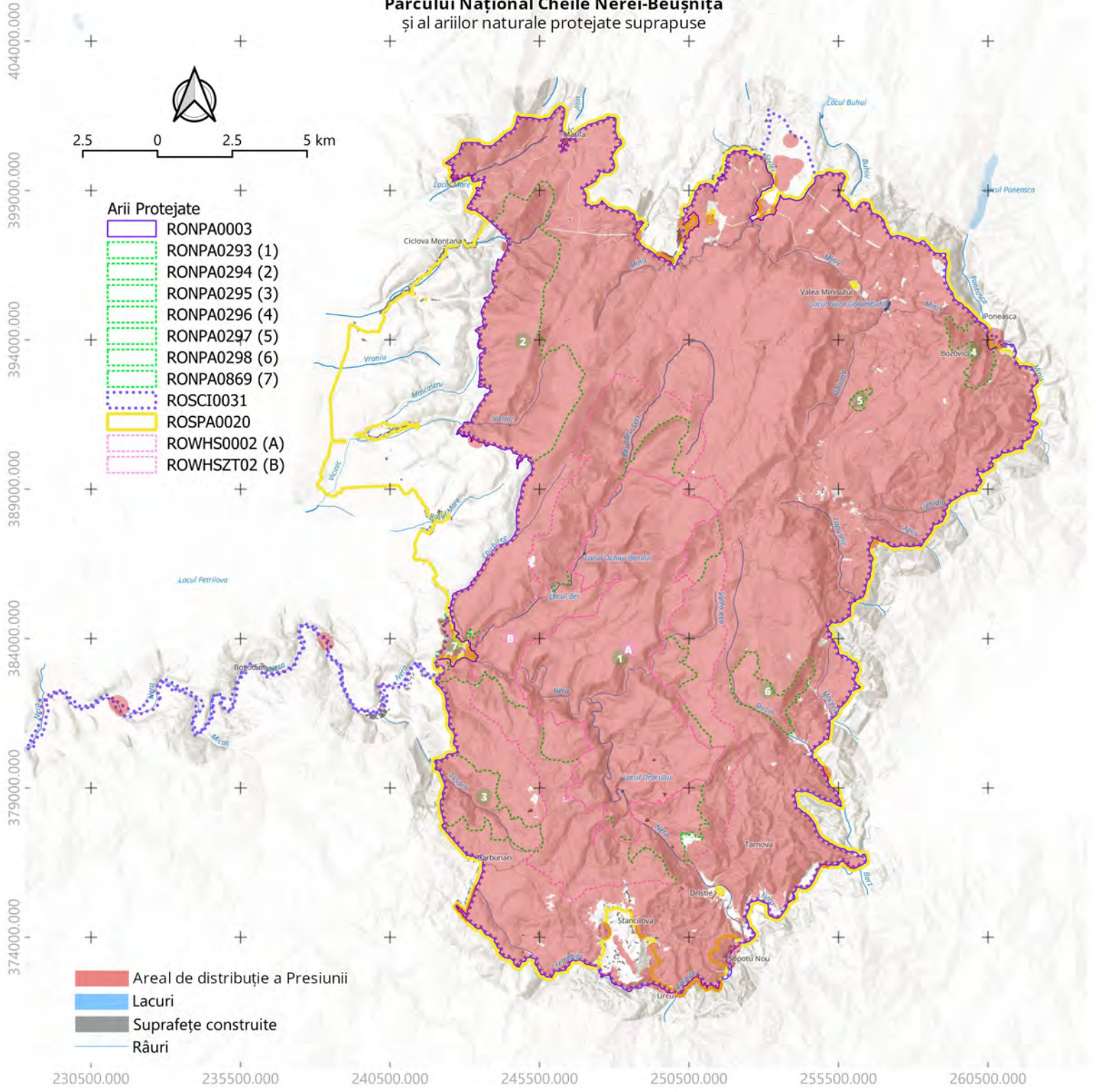
Locul Mărghițaș



Distribuția Presiunii F03.02.03

la nivelul
Parcului Național Cheile Nerei-Beușnița
și al ariilor naturale protejate suprapuse

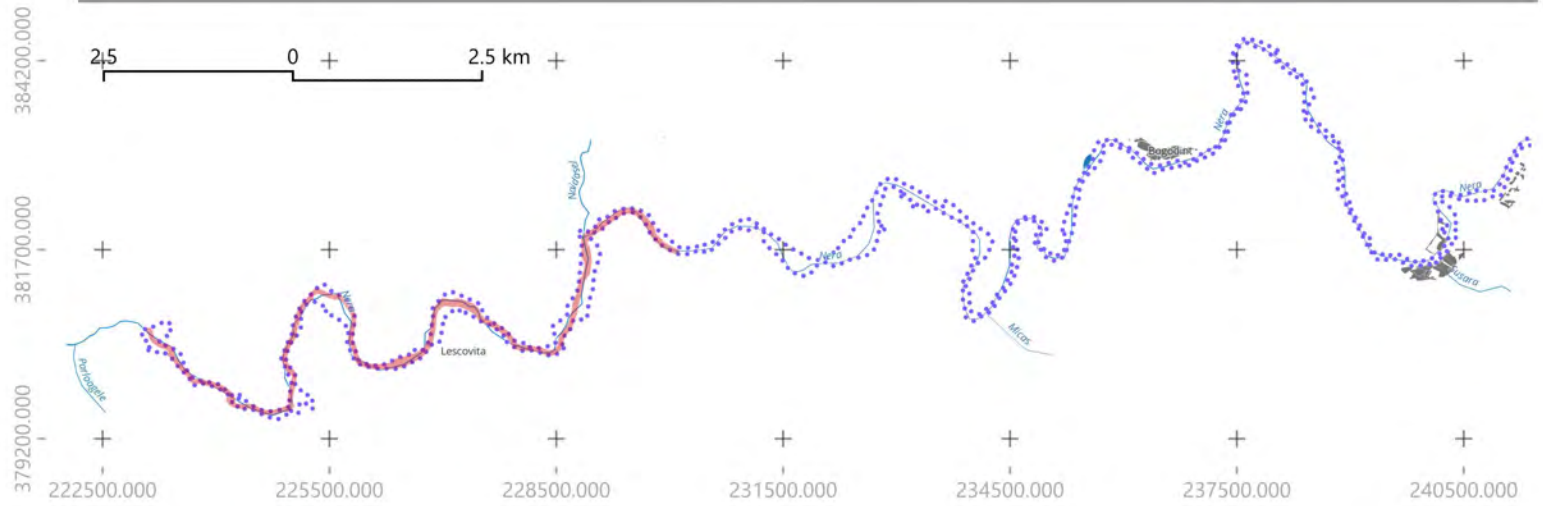
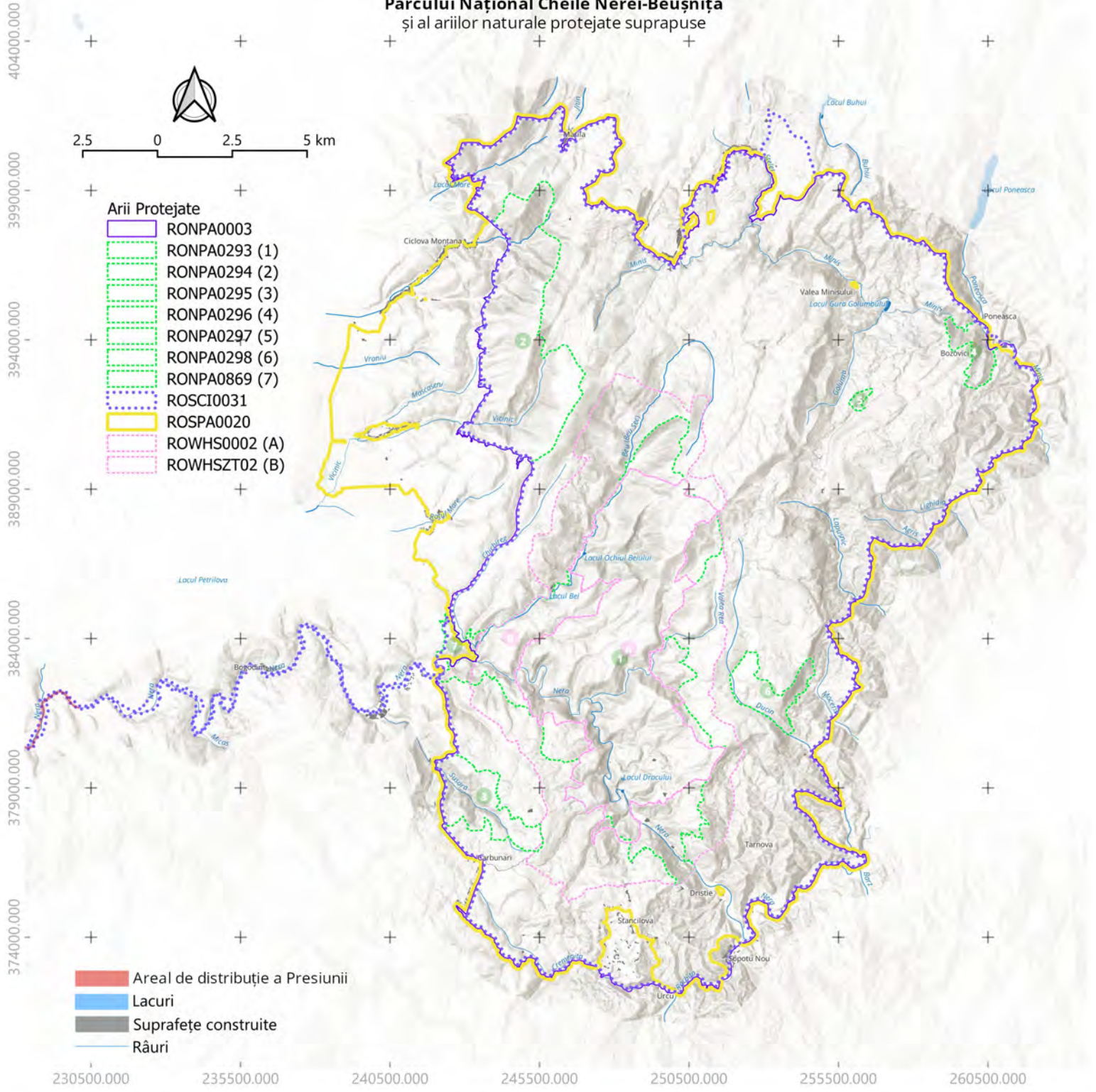
Locul Mărghițaș



Distribuția Presiunii H01.05

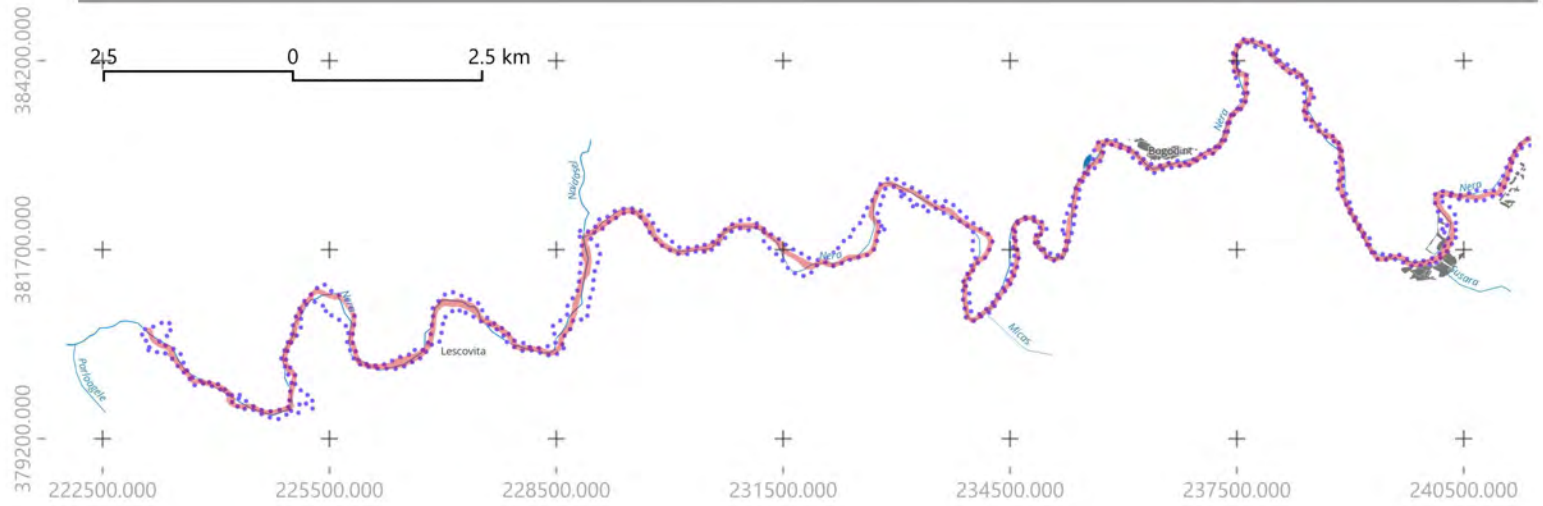
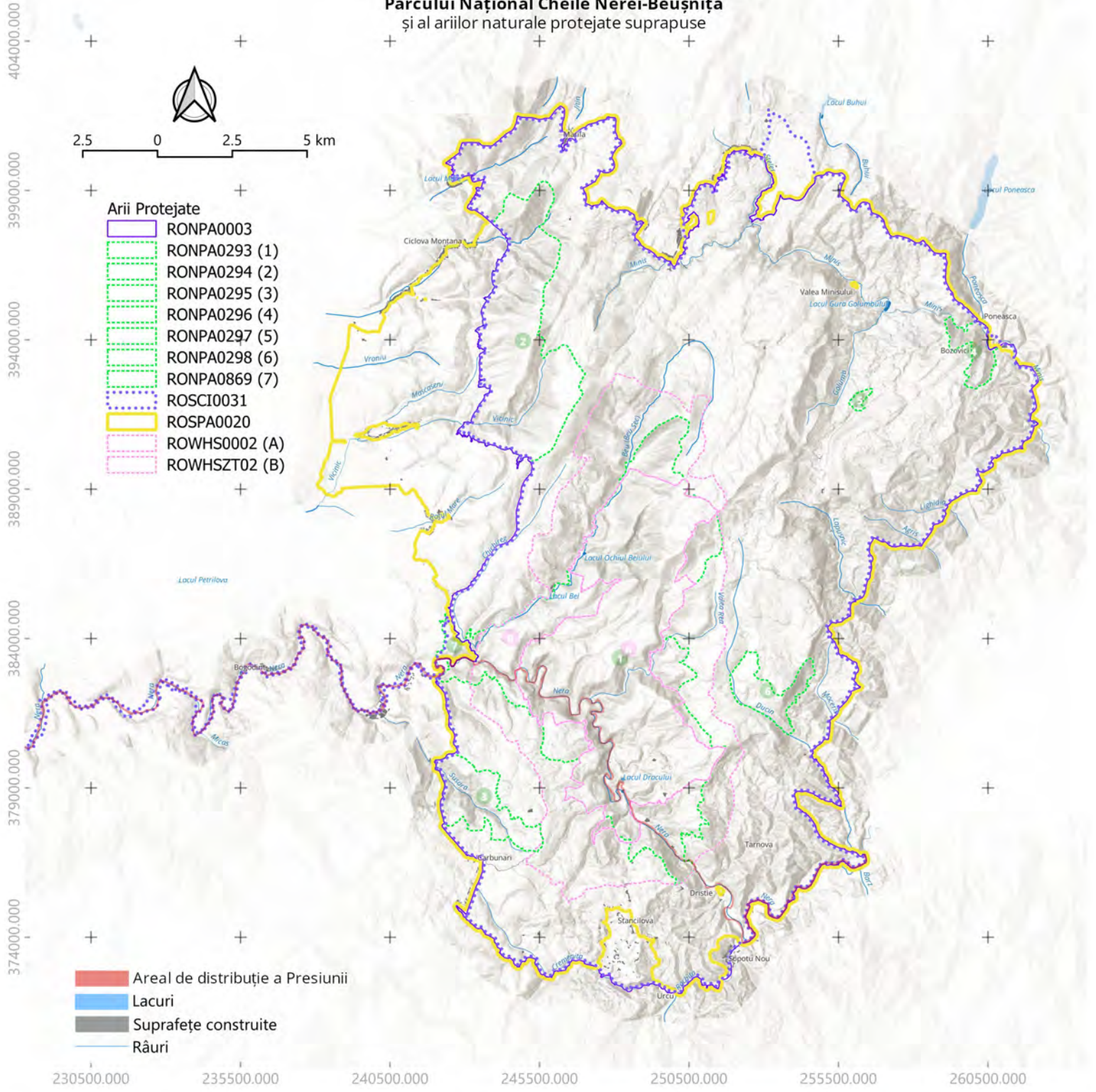
la nivelul
Parcului Național Cheile Nerei-Beușnița
și al ariilor naturale protejate suprapuse

Locul Mărghițaș



Distribuția Presiunii H01.08

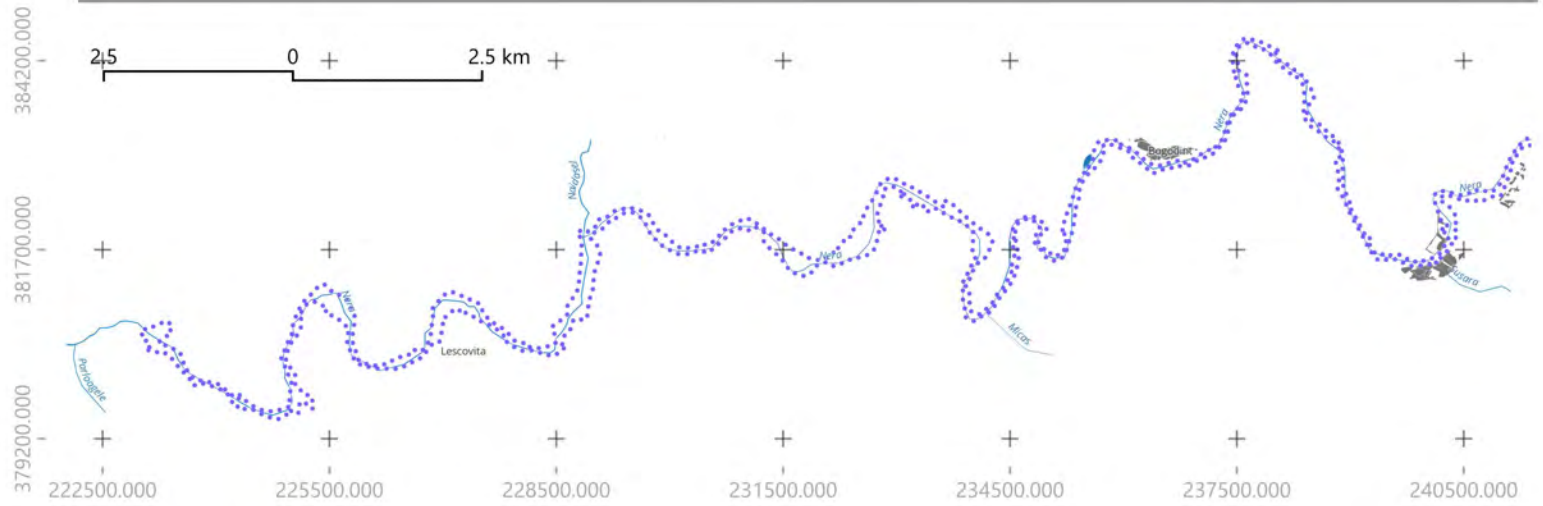
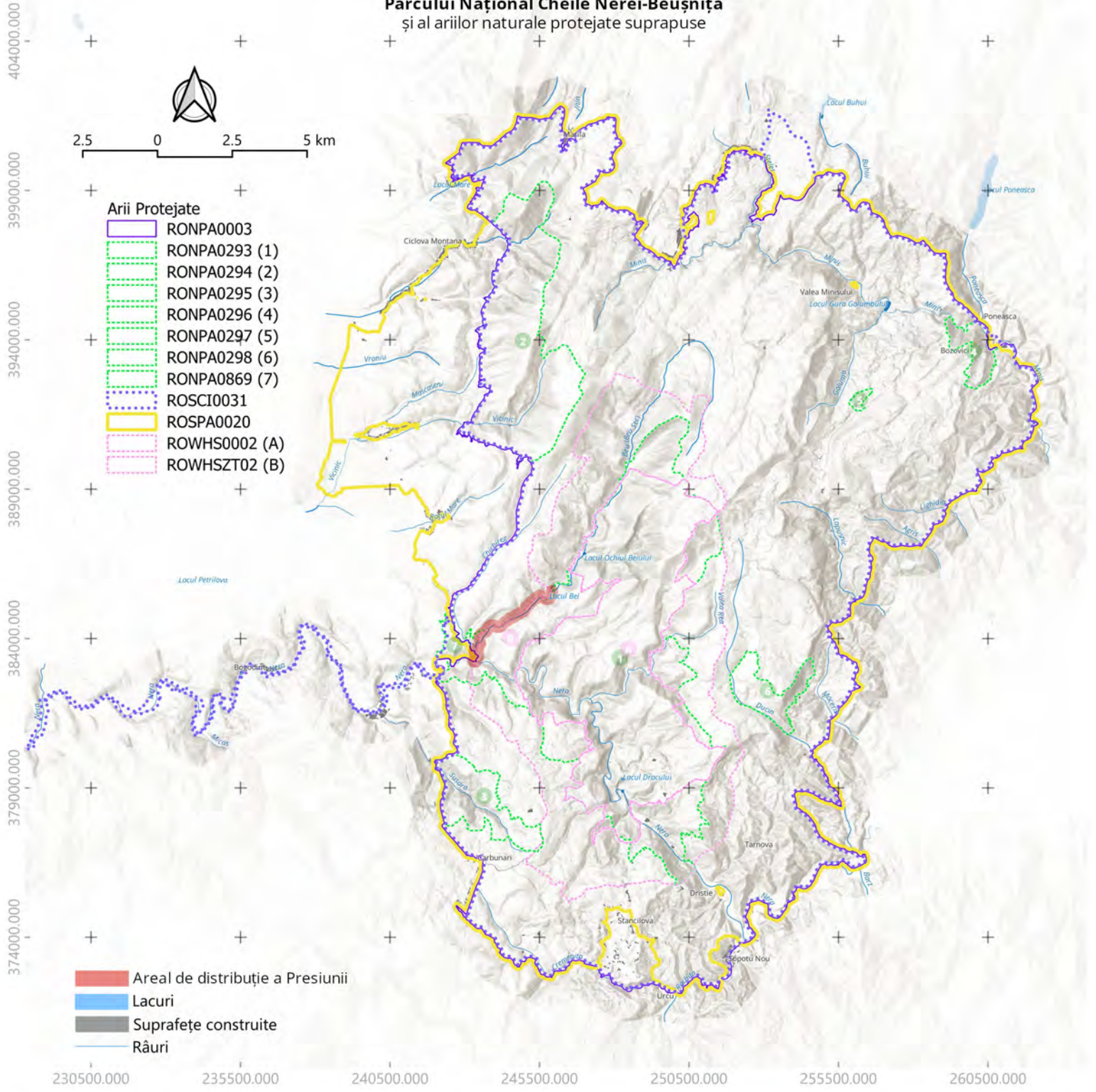
la nivelul
Parcului Național Cheile Nerei-Beușnița
și al ariilor naturale protejate suprapuse



Distribuția Presiunii H01.09

la nivelul
Parcului Național Cheile Nerei-Beușnița
și al ariilor naturale protejate suprapuse

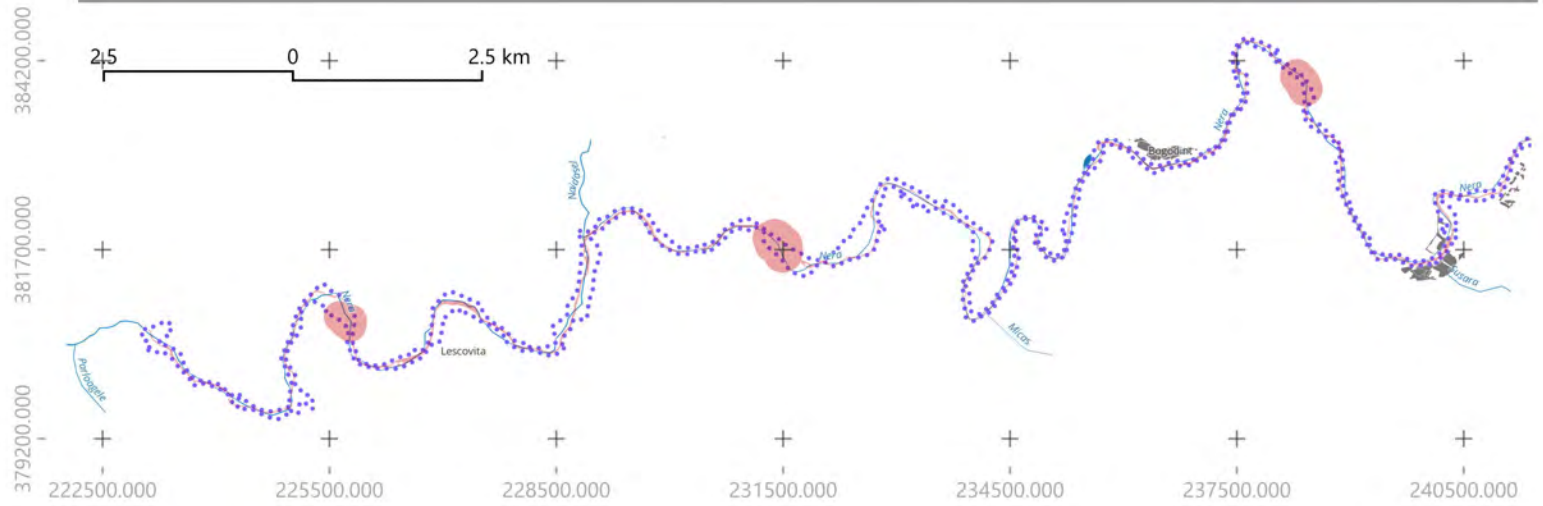
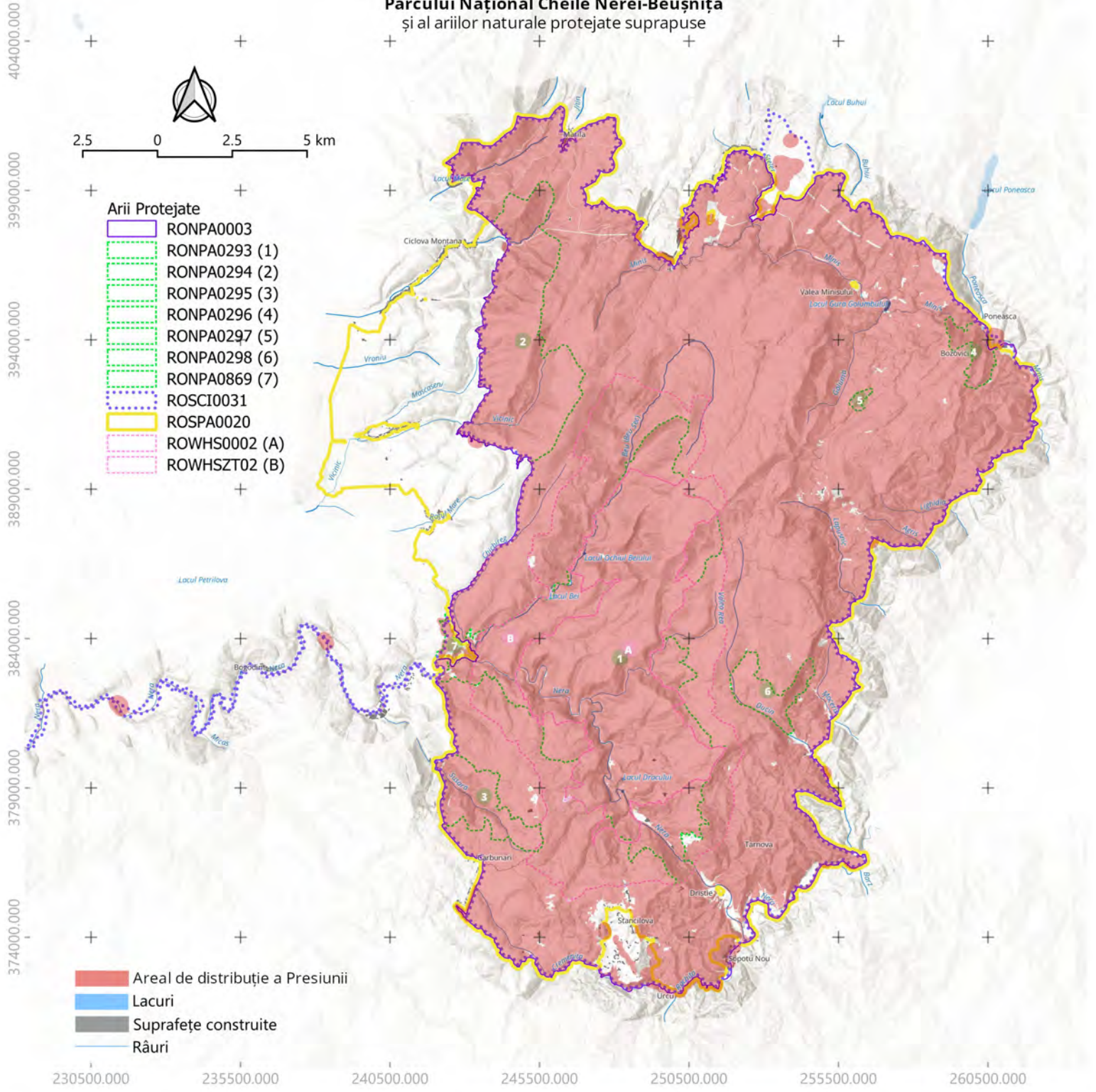
Locul Mărghițaș



Distribuția Presiunii H05.01

la nivelul
Parcului Național Cheile Nerei-Beușnița
și al ariilor naturale protejate suprapuse

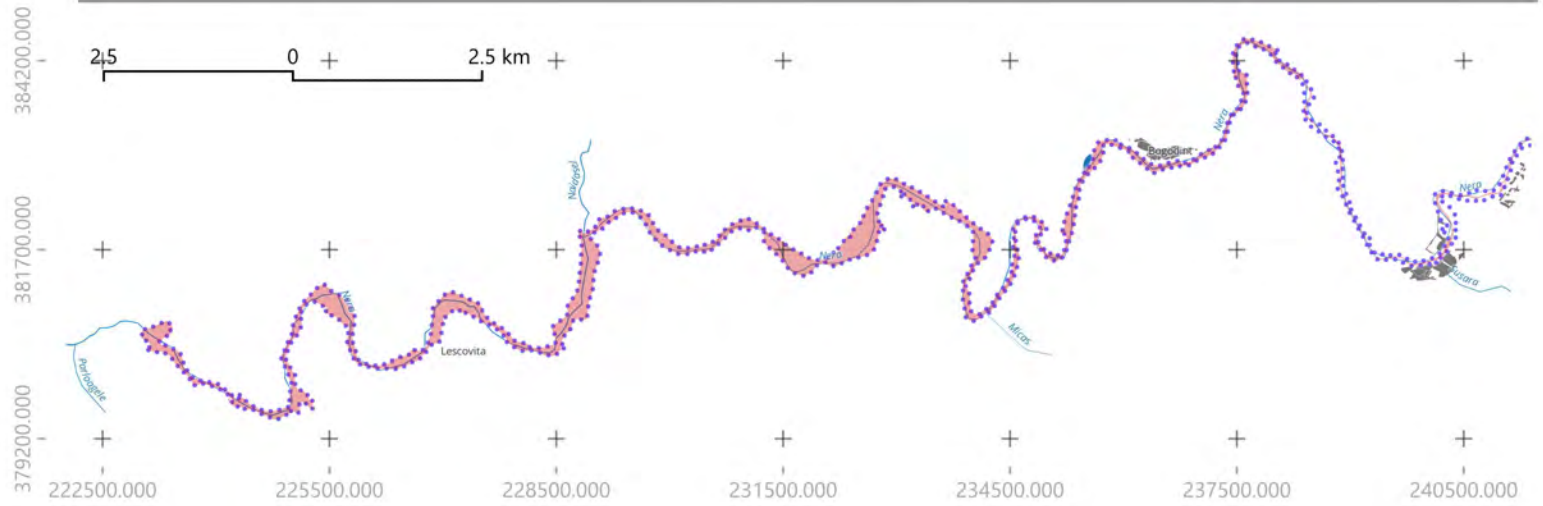
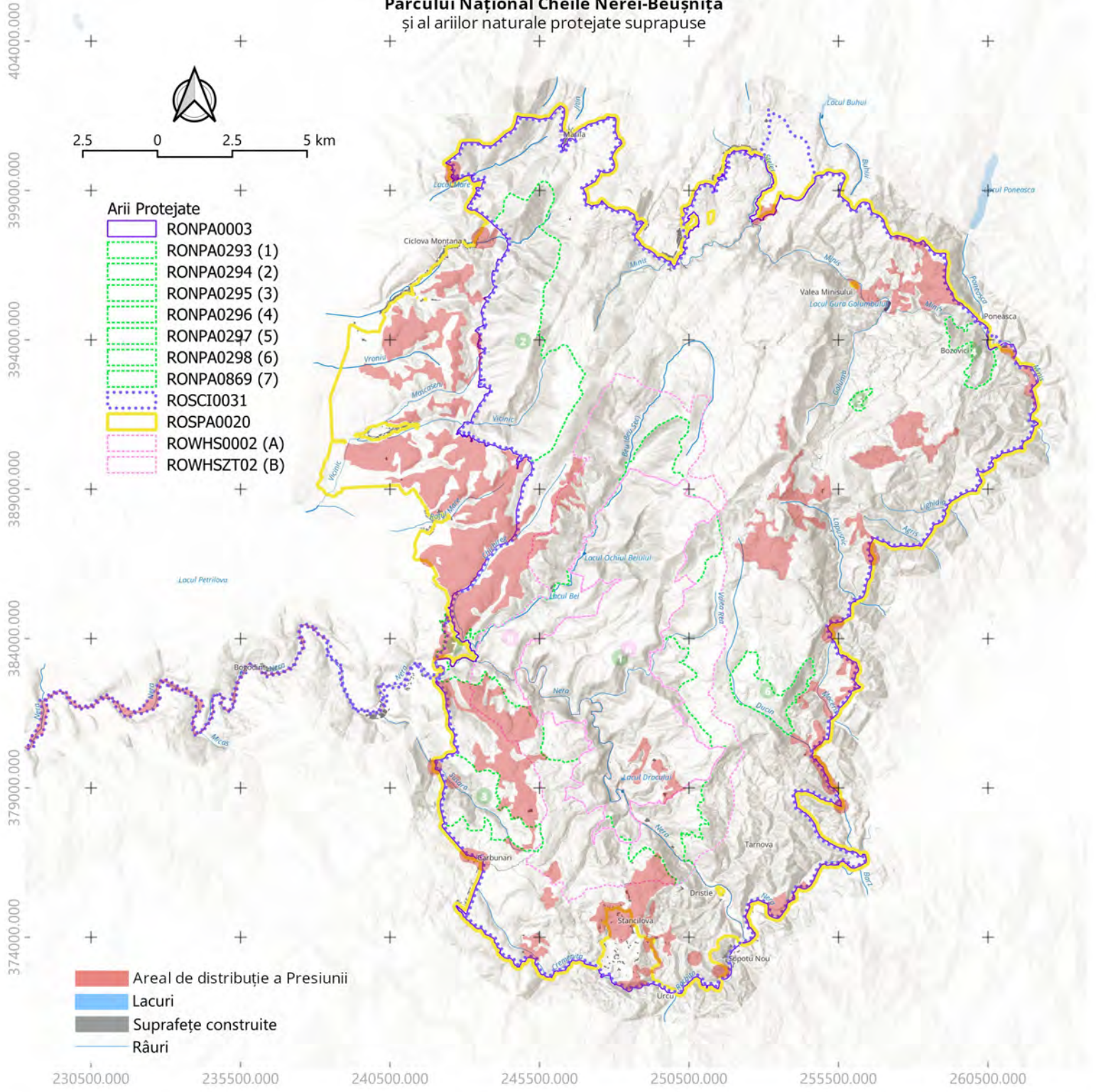
Locul Mărghițaș



Distribuția Presiunii I01

la nivelul
Parcului Național Cheile Nerei-Beușnița
și al ariilor naturale protejate suprapuse

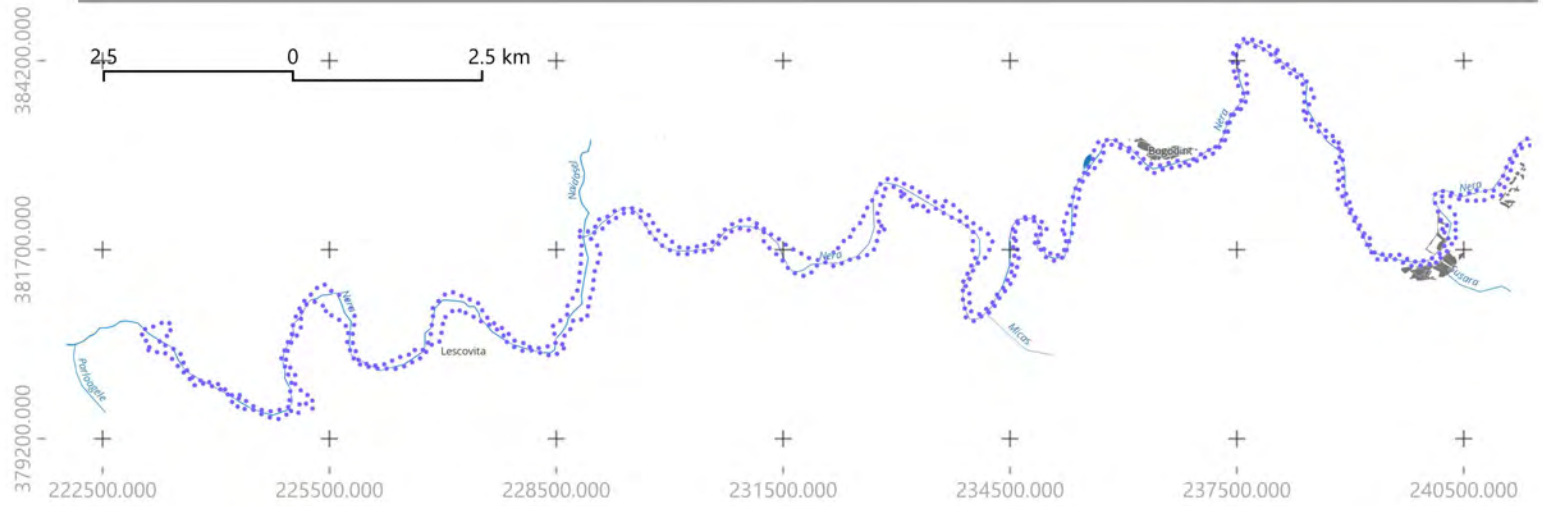
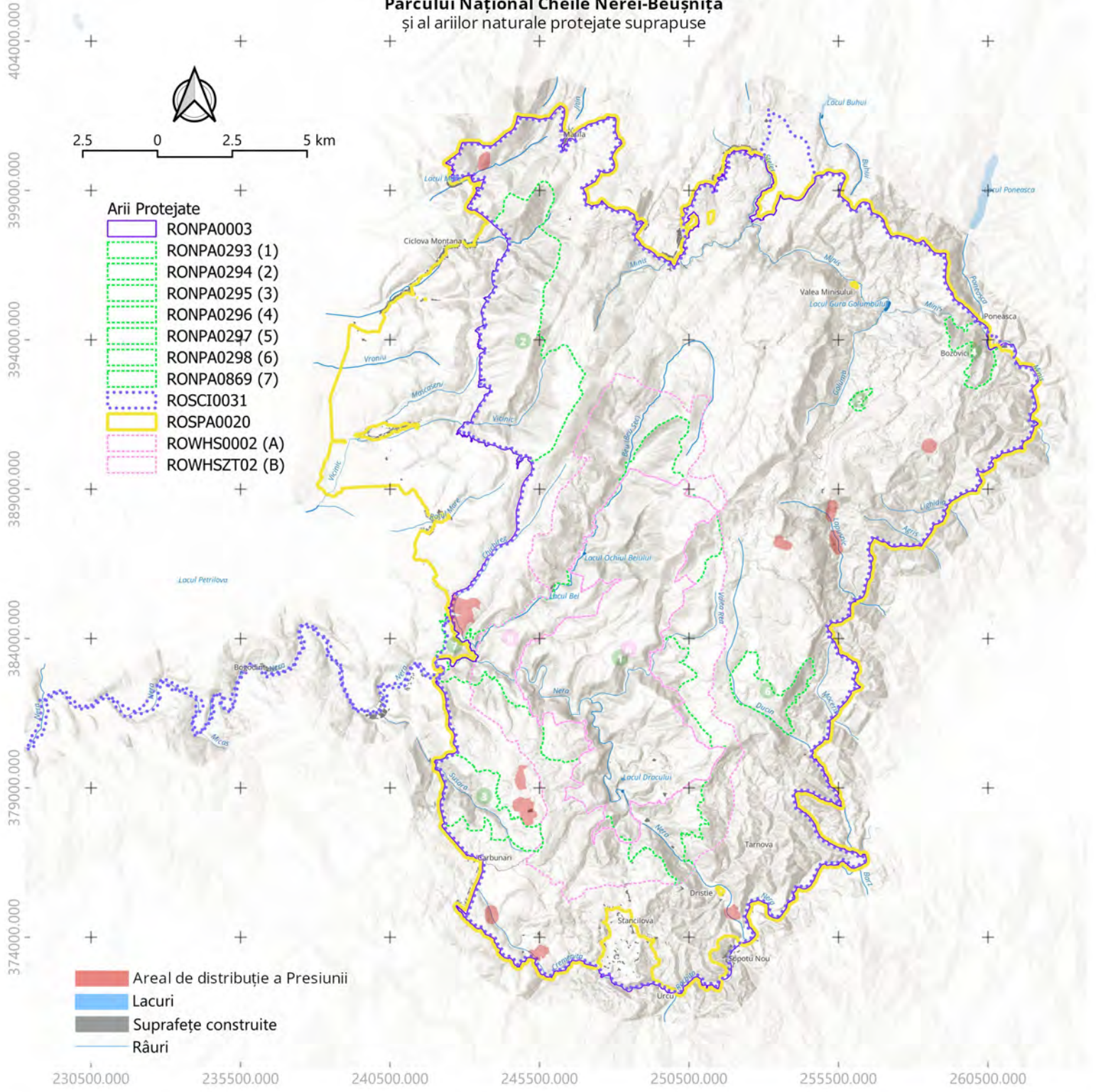
Locul Mărghițaș



Distribuția Presiunii J01.01

la nivelul
Parcului Național Cheile Nerei-Beușnița
și al ariilor naturale protejate suprapuse

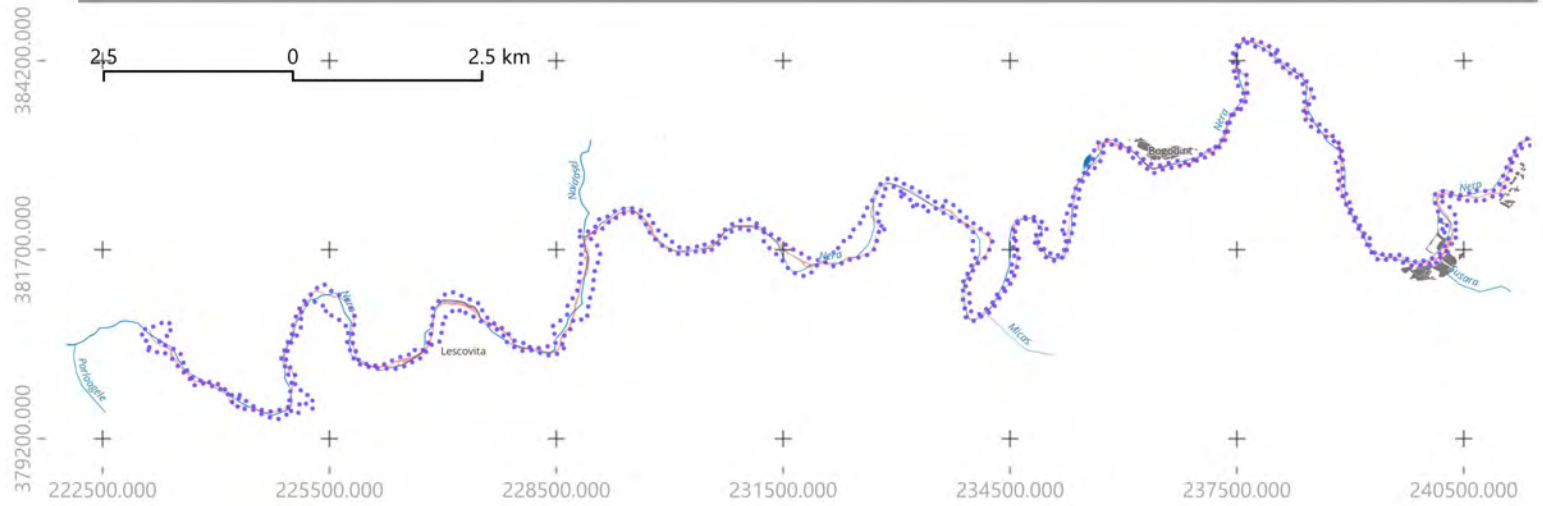
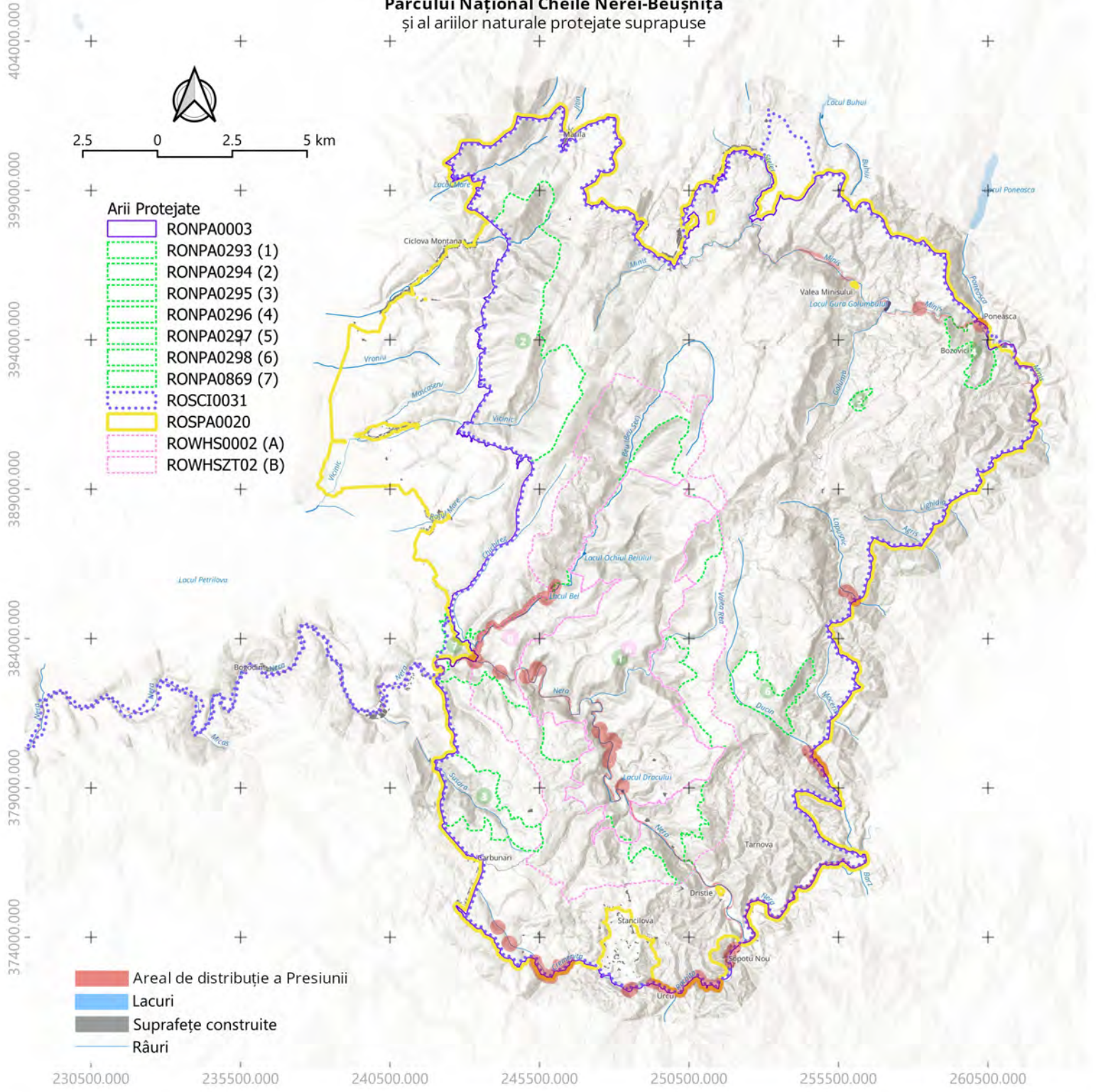
Locul Mărghițaș



Distribuția Presiunii J02.12

Locul Mărghițaș

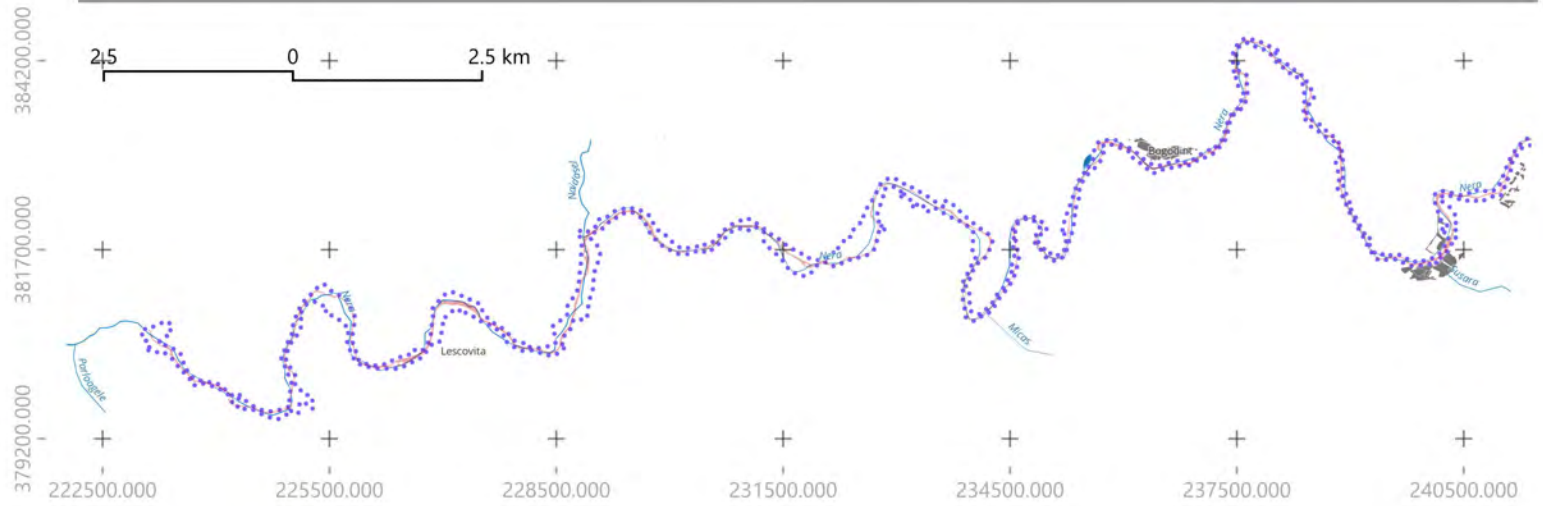
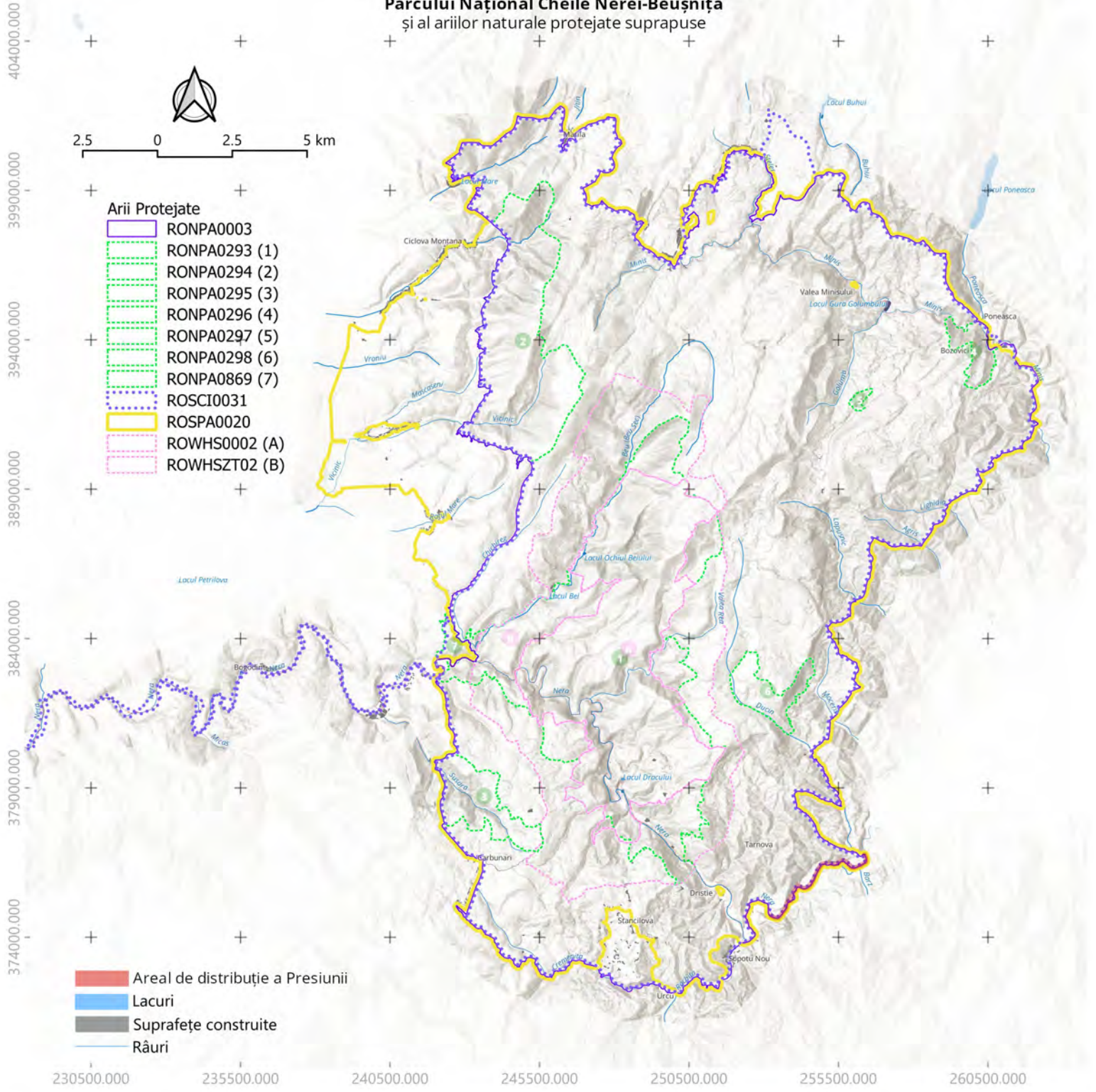
la nivelul
Parcului Național Cheile Nerei-Beușnița
și al ariilor naturale protejate suprapuse



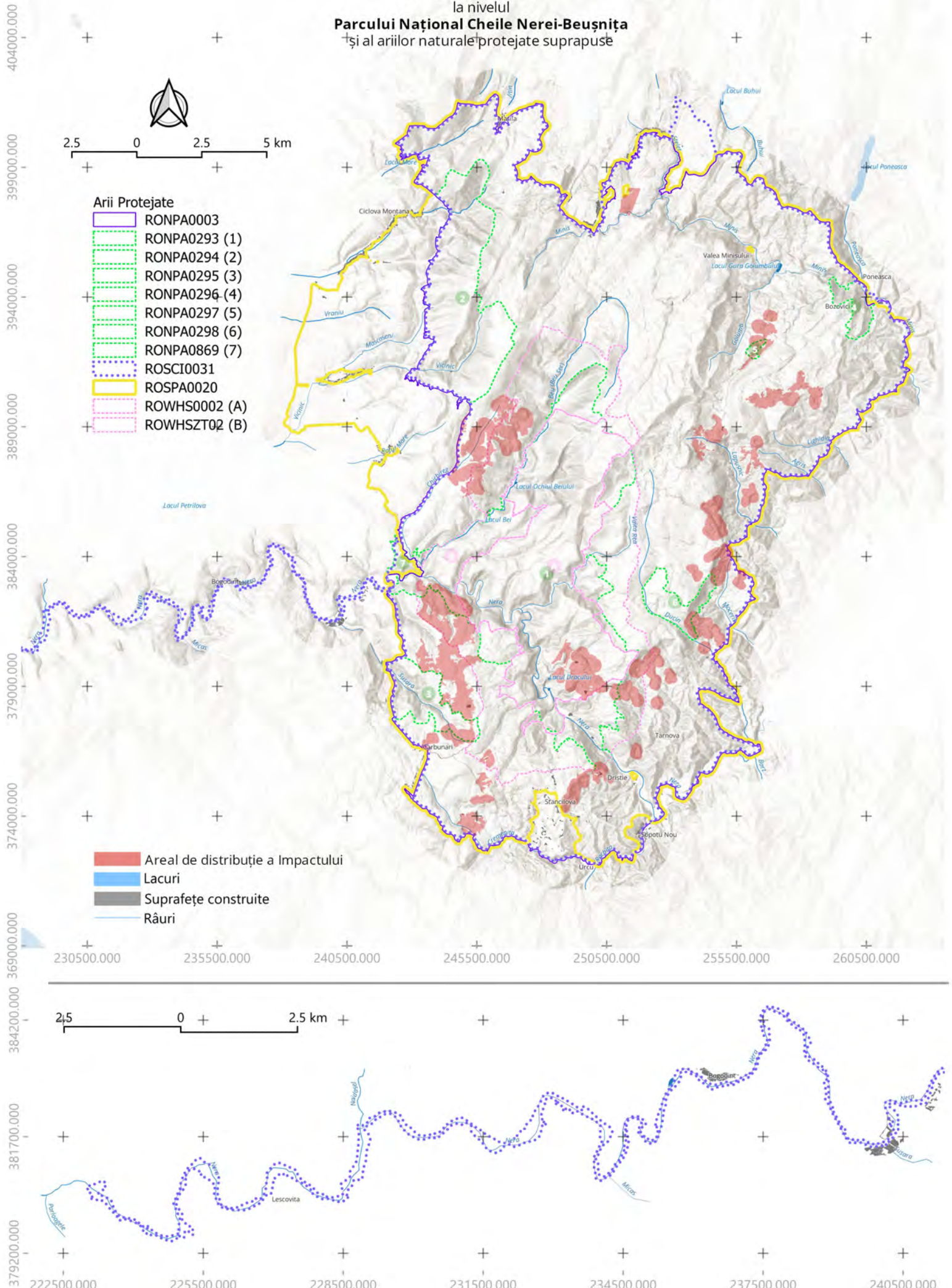
Distribuția Presiunii K03.05

la nivelul
Parcului Național Cheile Nerei-Beușnița
 și al ariilor naturale protejate suprapuse

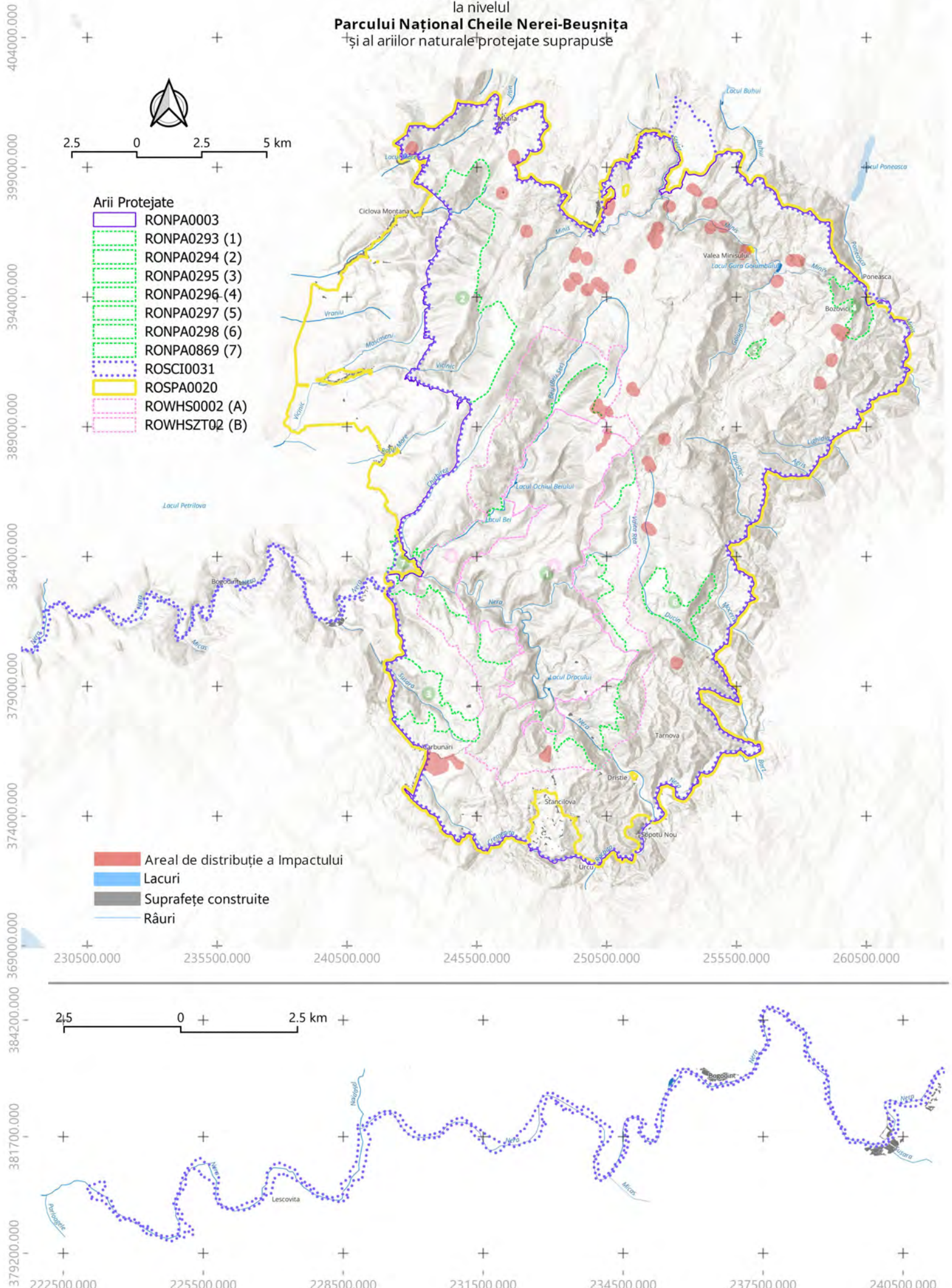
Locul Mărghițaș



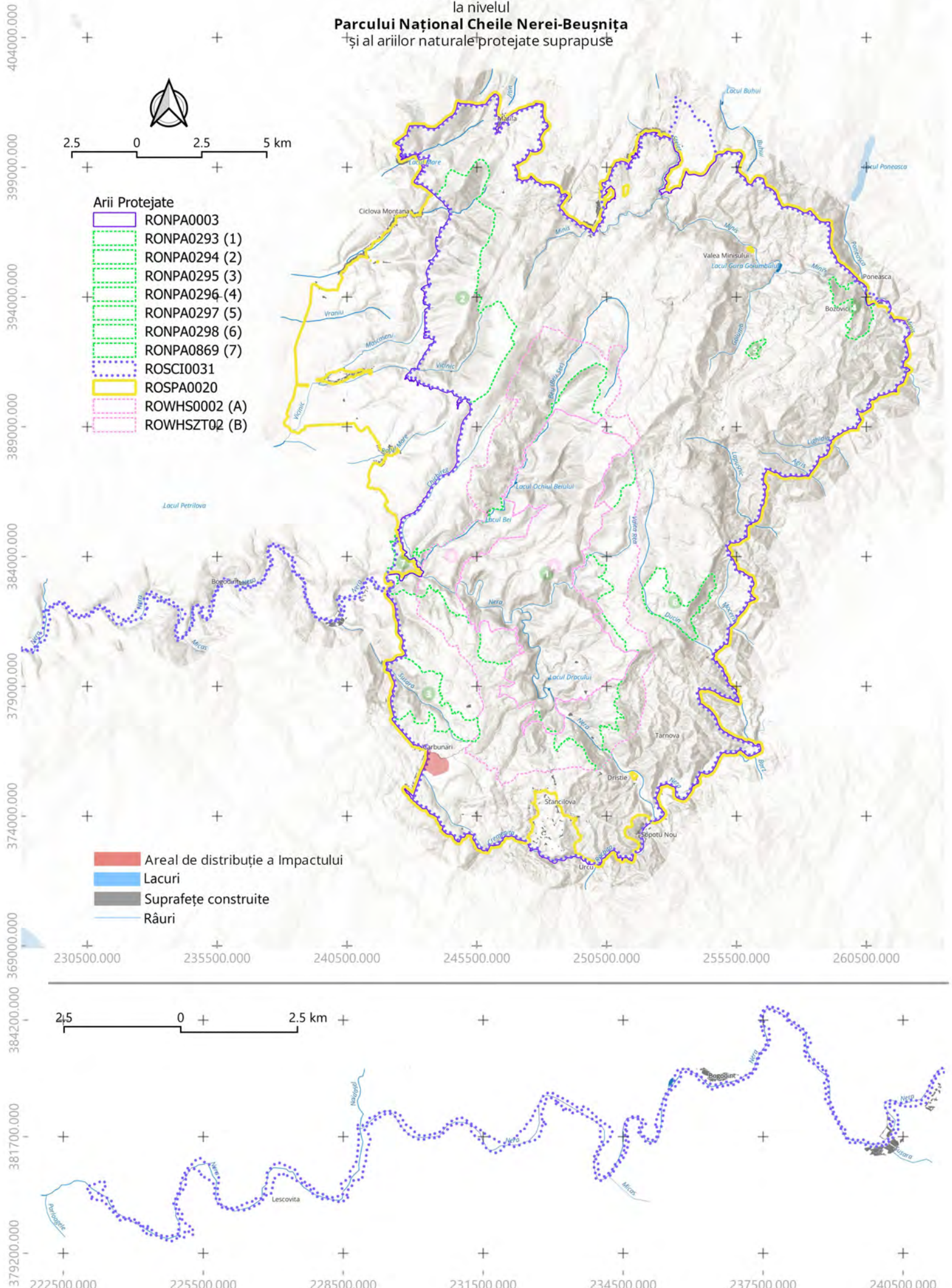
Distribuția Impactului A03.03
asupra habitatelor
la nivelul
Parcului Național Cheile Nerei-Beușnița
și al ariilor naturale protejate suprapuse



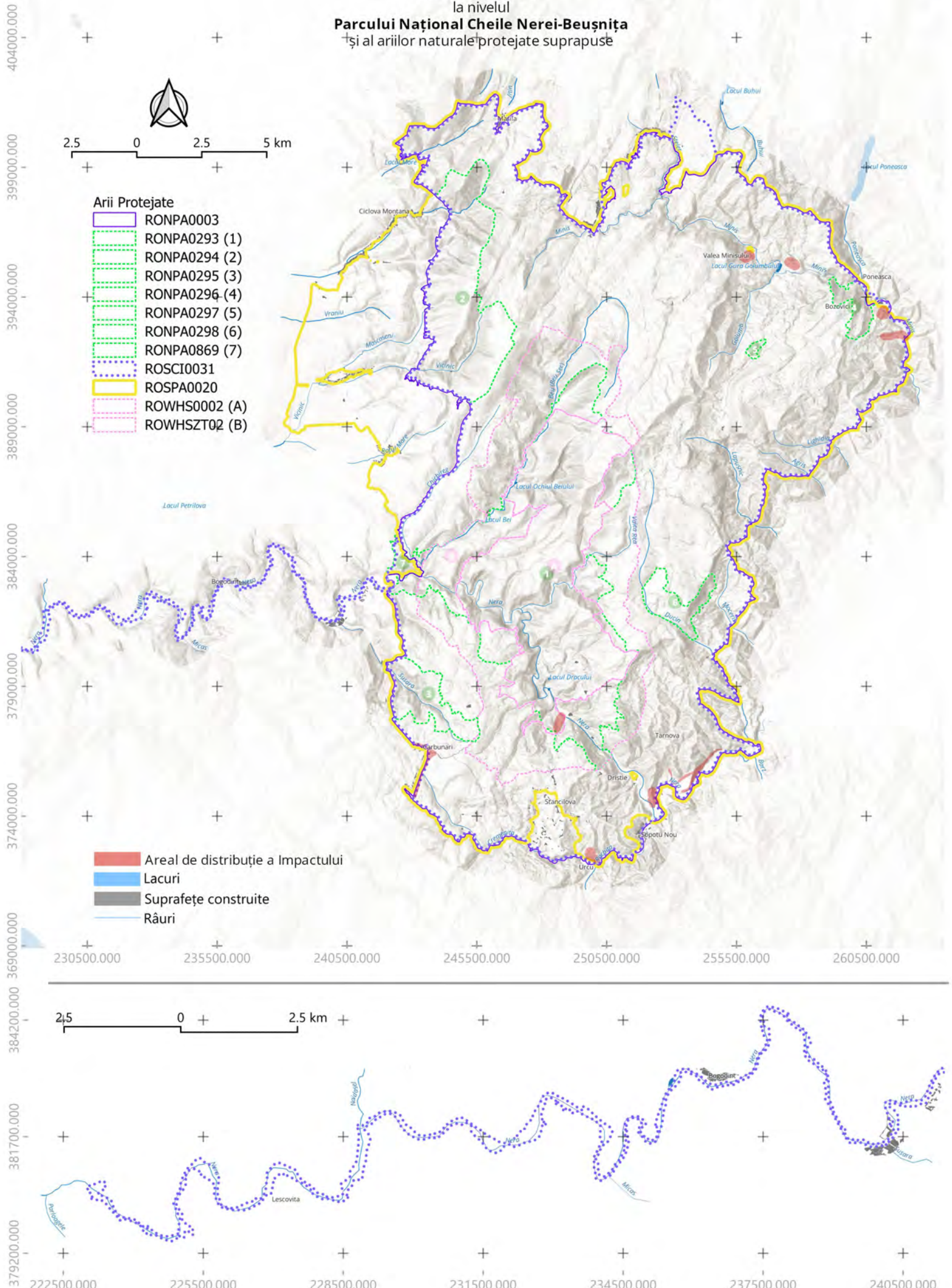
Distribuția Impactului B02.01.01
 asupra habitatelor
 la nivelul
Parcului Național Cheile Nerei-Beușnița
 și al ariilor naturale protejate suprapuse



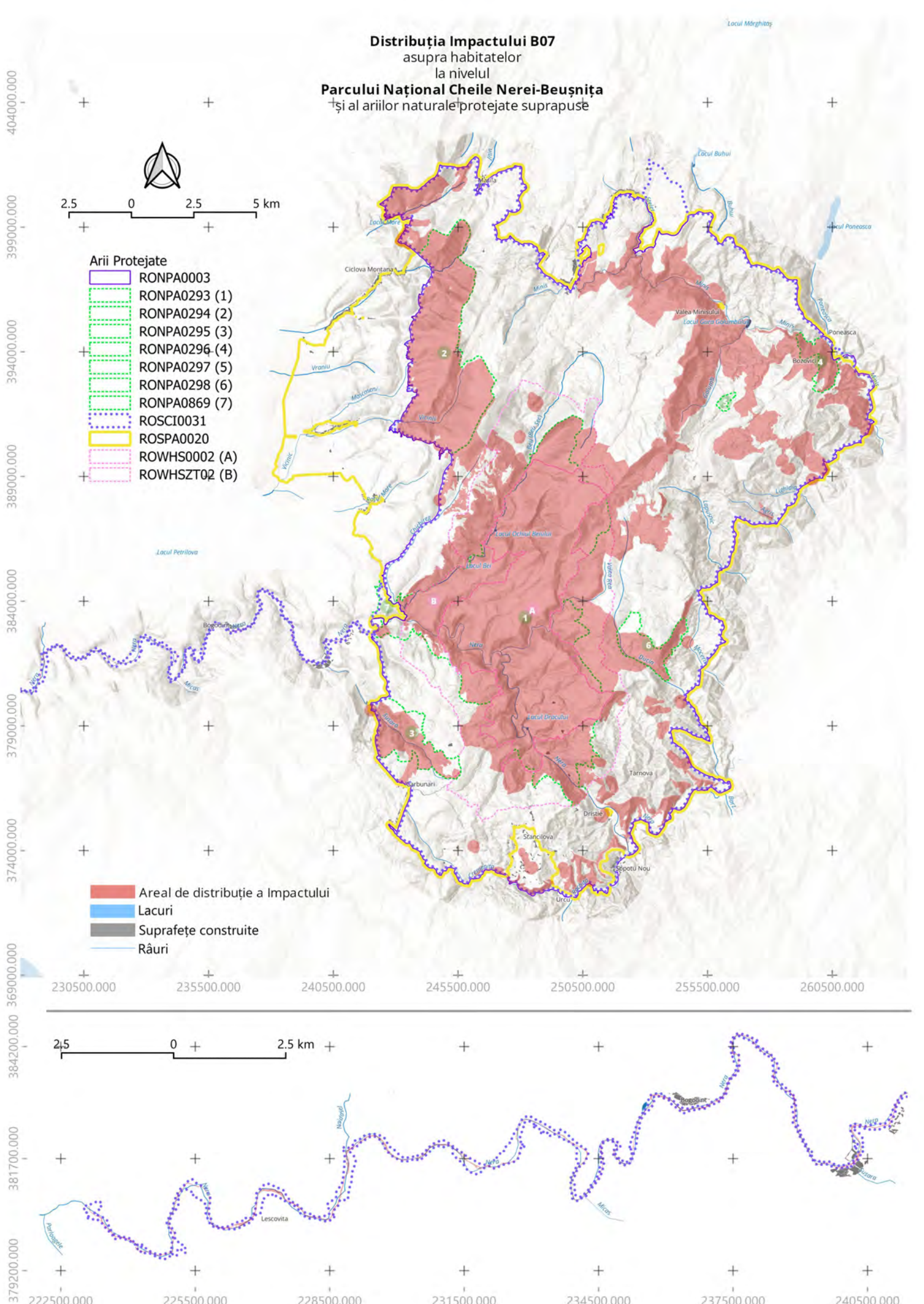
Distribuția Impactului B02.01.02
 asupra habitatelor
 la nivelul
Parcului Național Cheile Nerei-Beușnița
 și al ariilor naturale protejate suprapuse



Distribuția Impactului B06
 asupra habitatelor
 la nivelul
Parcului Național Cheile Nerei-Beușnița
 și al ariilor naturale protejate suprapuse



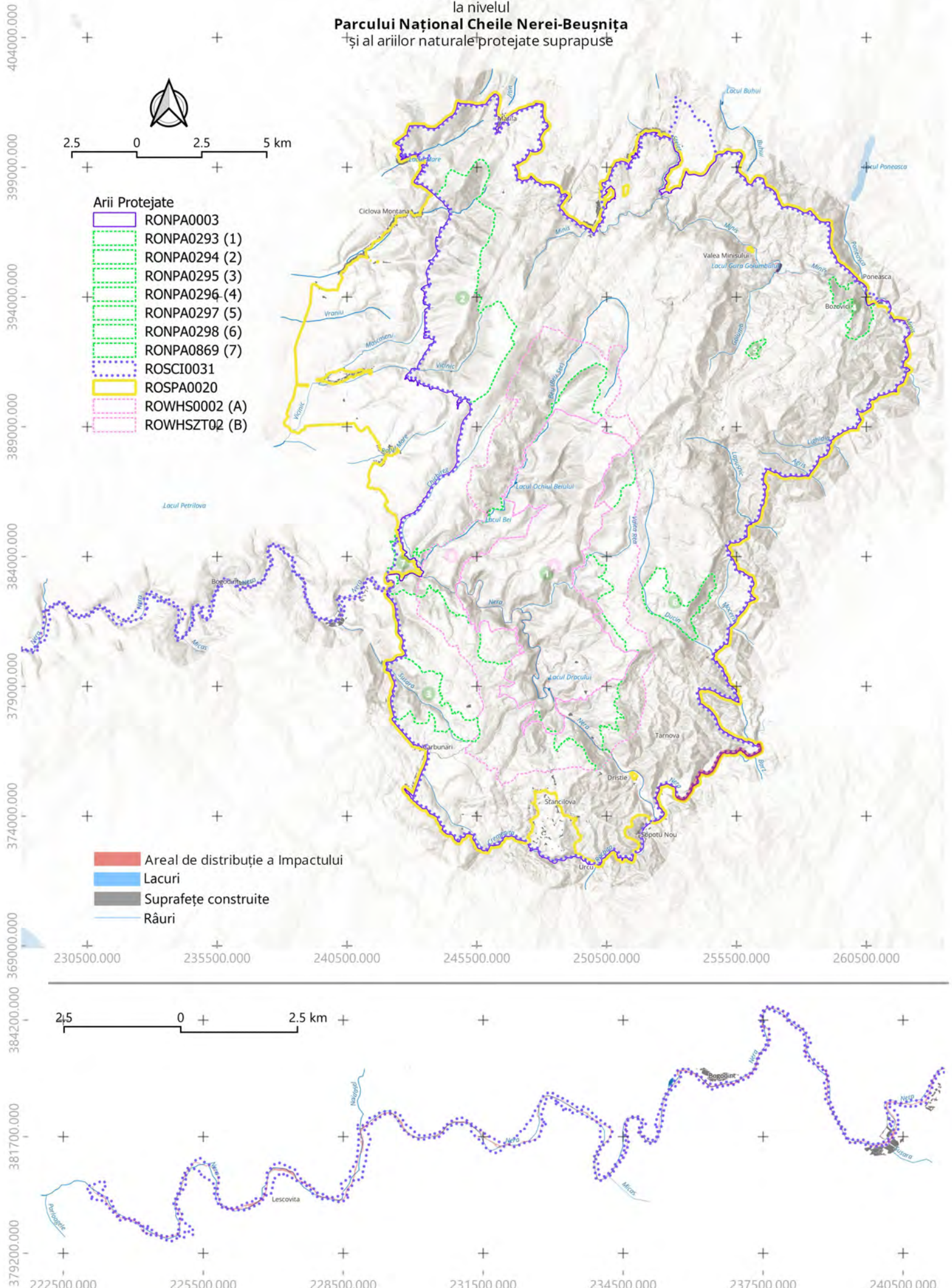
Distribuția Impactului B07
 asupra habitatelor
 la nivelul
Parcului Național Cheile Nerei-Beușnița
 și al ariilor naturale protejate suprapuse



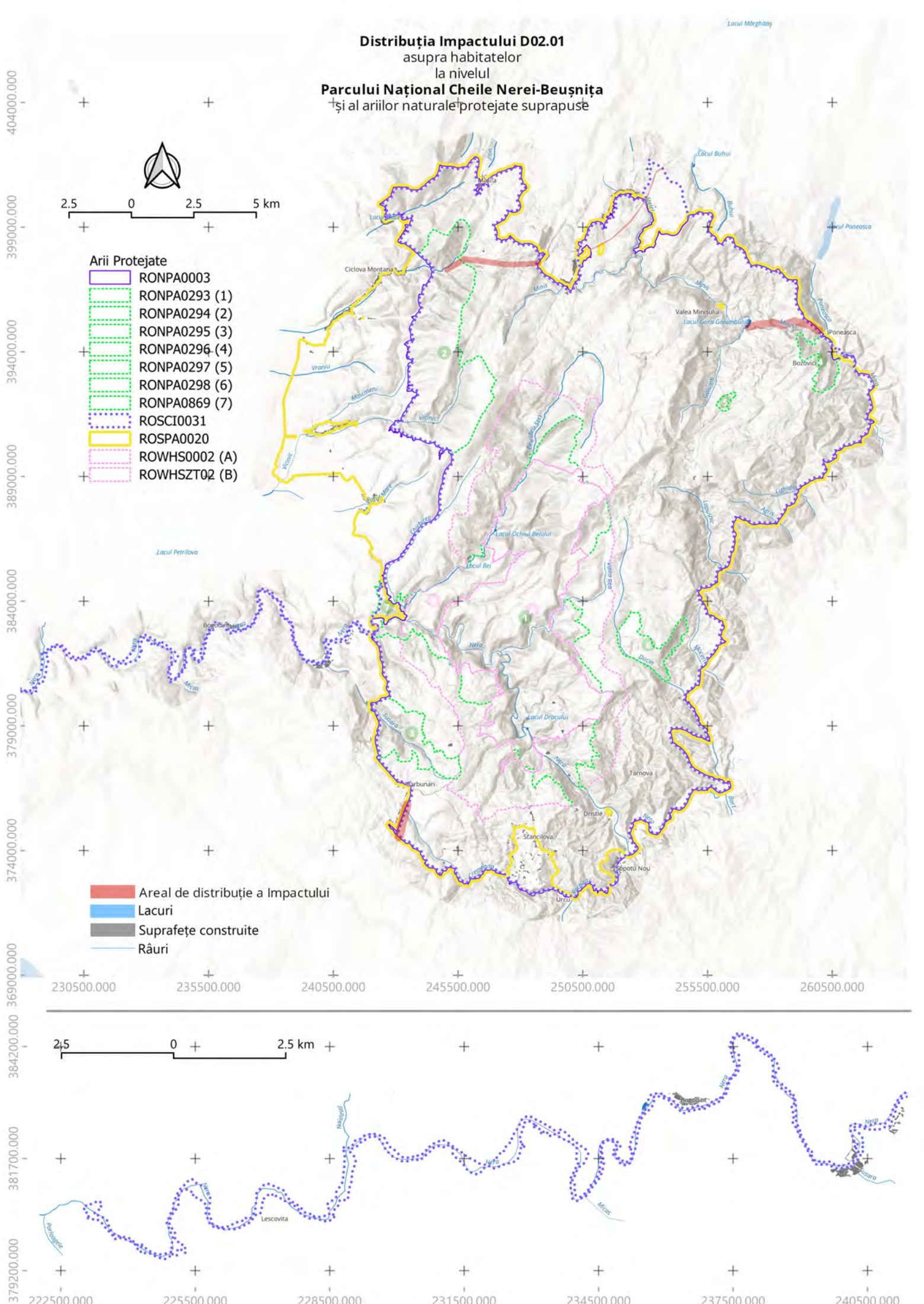
- Arii Protejate**
- RONPA0003
 - RONPA0293 (1)
 - RONPA0294 (2)
 - RONPA0295 (3)
 - RONPA0296 (4)
 - RONPA0297 (5)
 - RONPA0298 (6)
 - RONPA0869 (7)
 - ROSCI0031
 - ROSPA0020
 - ROWHS0002 (A)
 - ROWHSZT02 (B)

- Areal de distribuție a Impactului
- Lacuri
- Suprafețe construite
- Râuri

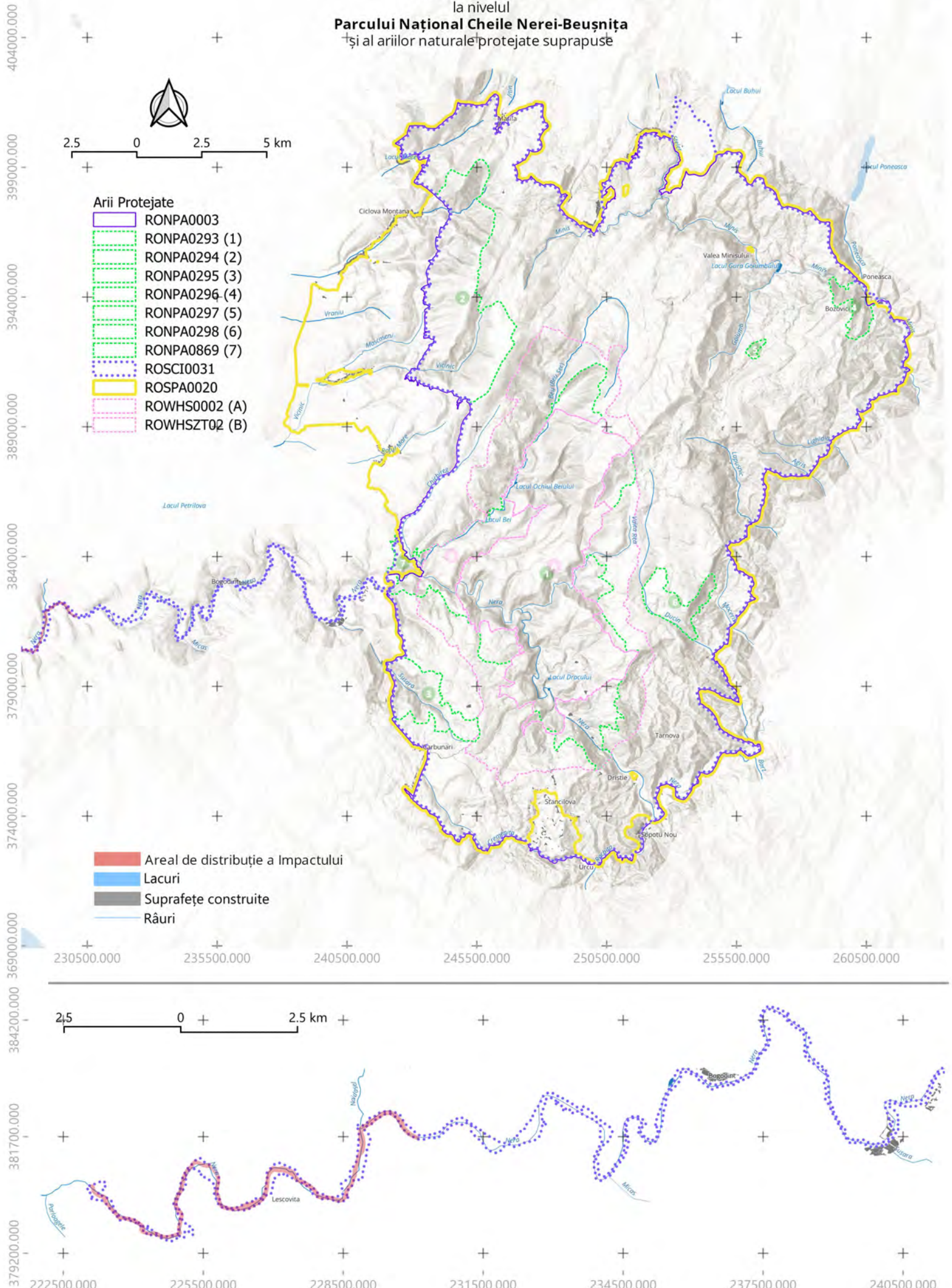
Distribuția Impactului C01.01
 asupra habitatelor
 la nivelul
Parcului Național Cheile Nerei-Beușnița
 și al ariilor naturale protejate suprapuse



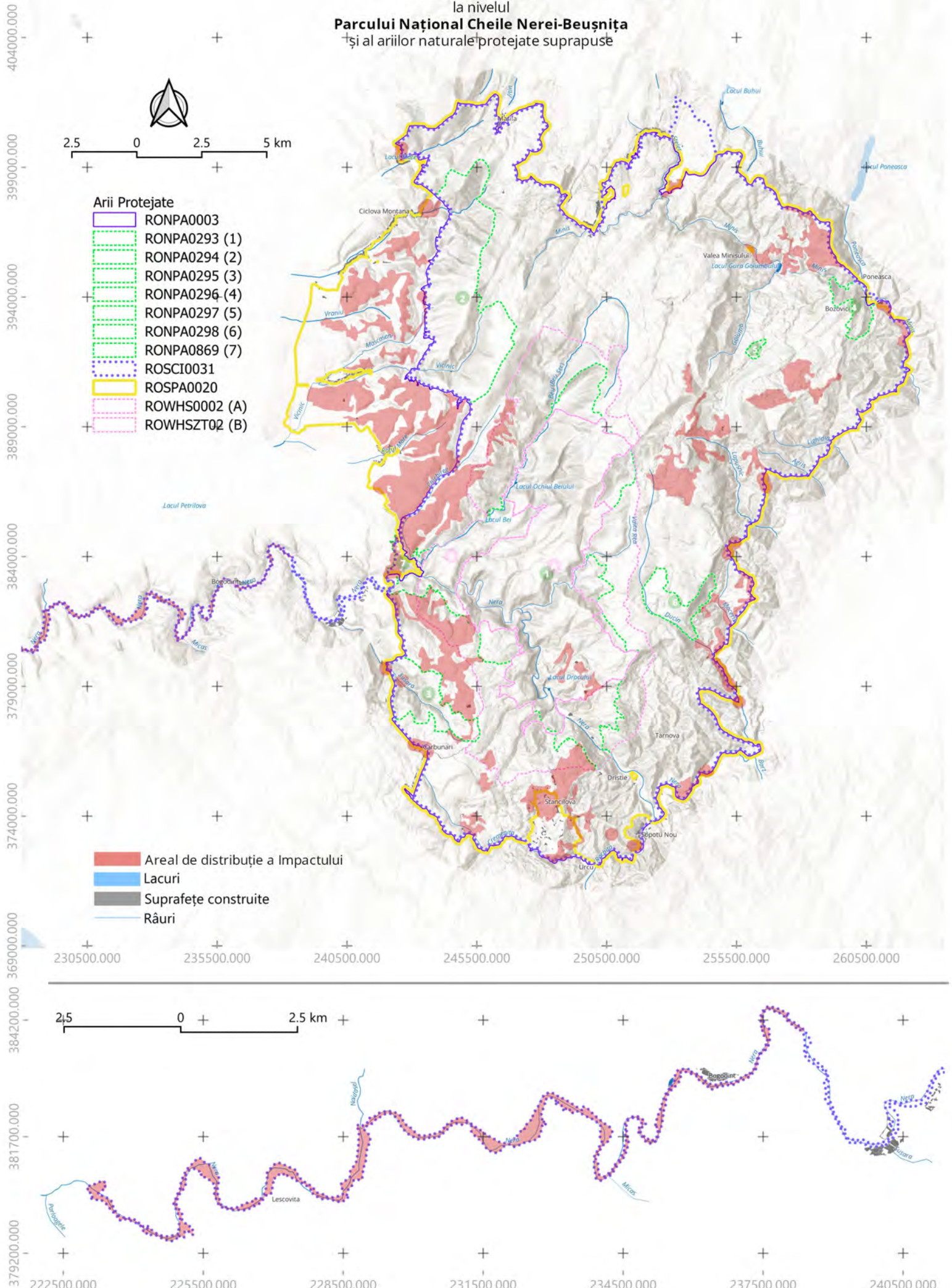
Distribuția Impactului D02.01
 asupra habitatelor
 la nivelul
Parcului Național Cheile Nerei-Beușnița
 și al ariilor naturale protejate suprapuse



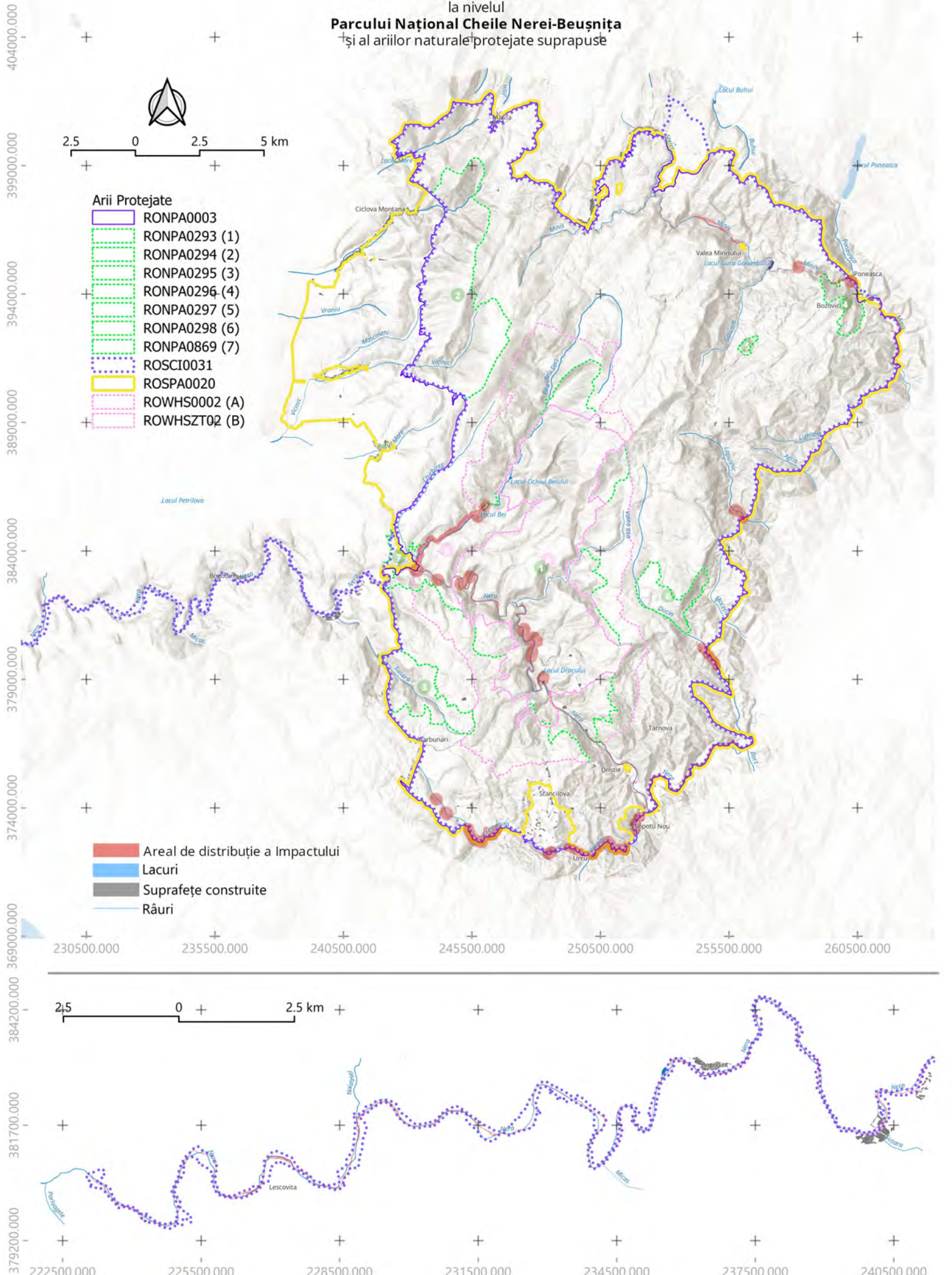
Distribuția Impactului H01.05
 asupra habitatelor
 la nivelul
Parcului Național Cheile Nerei-Beușnița
 și al ariilor naturale protejate suprapuse



Distribuția Impactului I01
 asupra habitatelor
 la nivelul
Parcului Național Cheile Nerei-Beușnița
 și al ariilor naturale protejate suprapuse



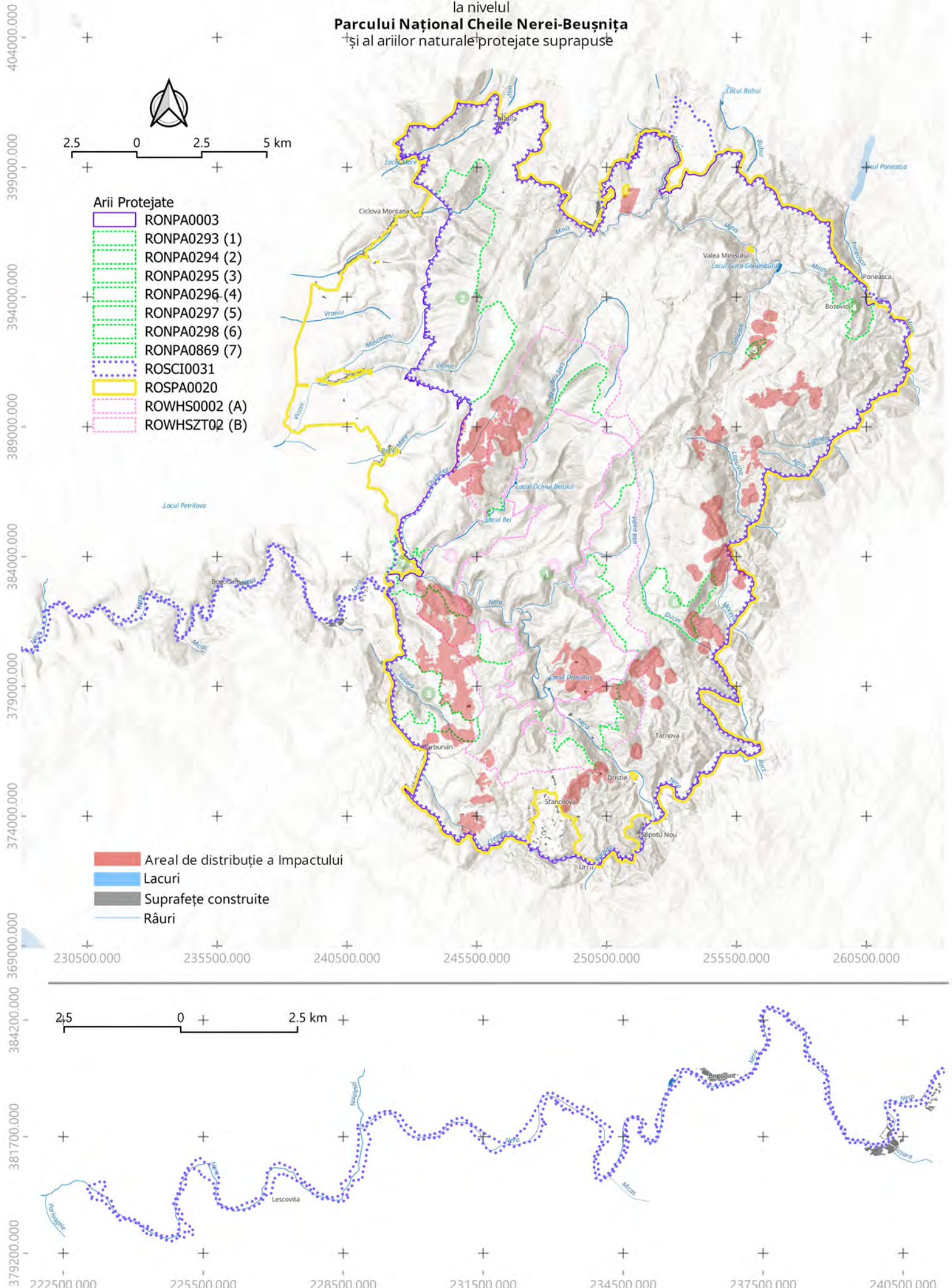
Distribuția Impactului J02.12 asupra habitatelor la nivelul Parcului Național Cheile Nerei-Beușnița și al ariilor naturale protejate suprapuse



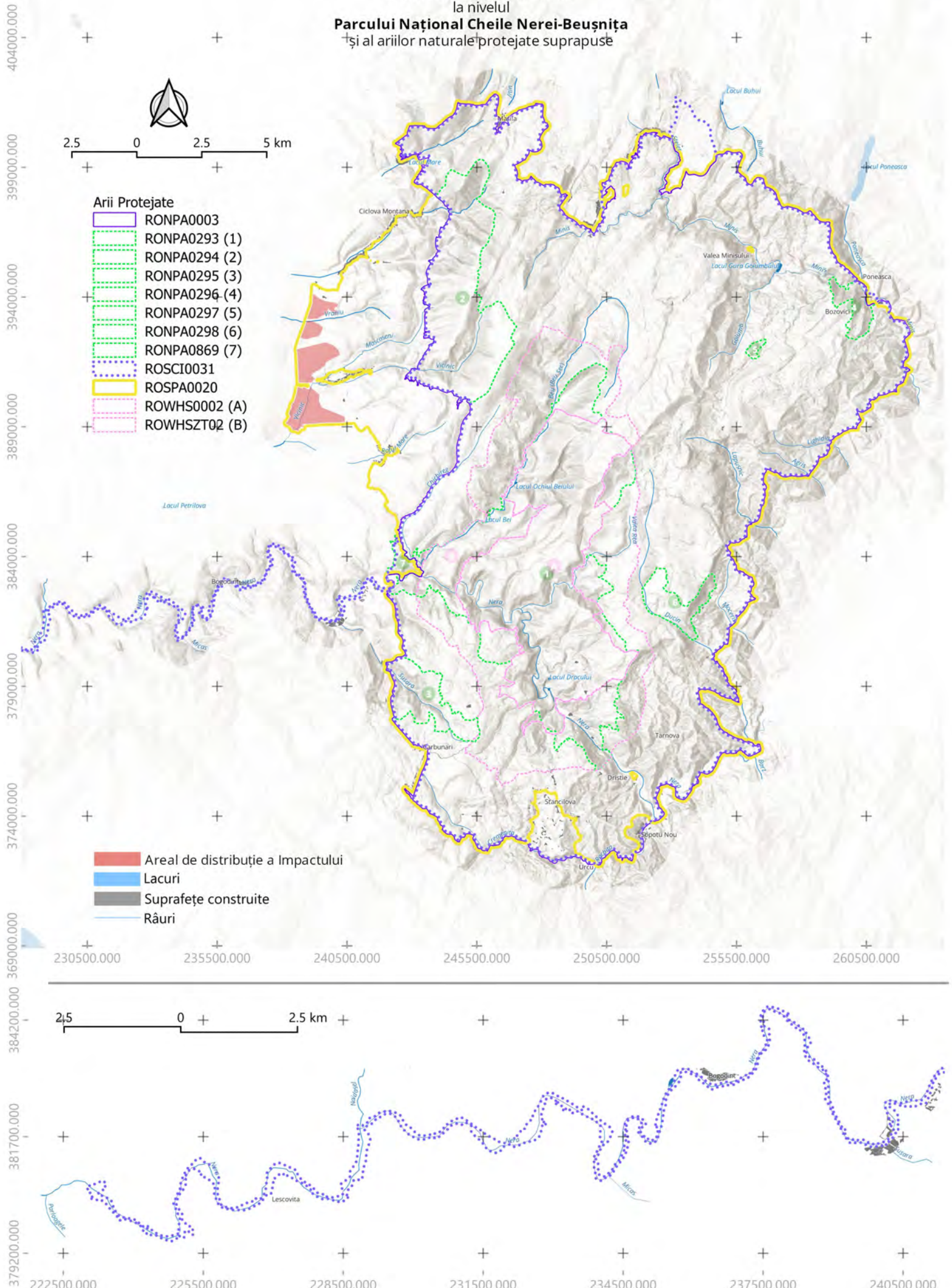
- Arii Protejate**
- RONPA0003
 - RONPA0293 (1)
 - RONPA0294 (2)
 - RONPA0295 (3)
 - RONPA0296 (4)
 - RONPA0297 (5)
 - RONPA0298 (6)
 - RONPA0869 (7)
 - ROSCI0031
 - ROSPA0020
 - ROWHS0002 (A)
 - ROWHSZT02 (B)

- Areal de distribuție a Impactului
- Lacuri
- Suprafețe construite
- Râuri

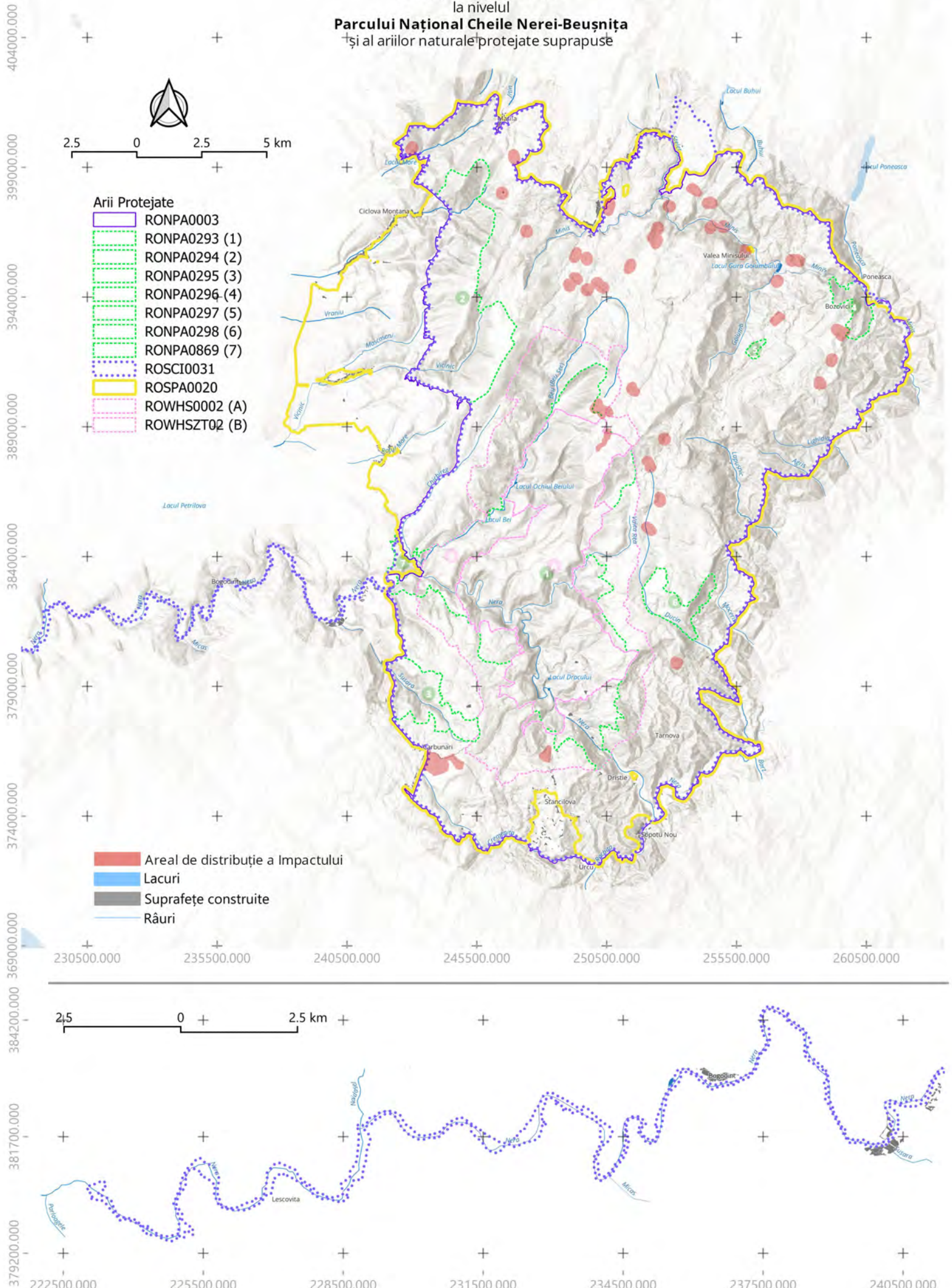
Distribuția Impactului A03.03
 asupra speciilor de Avifaună
 la nivelul
Parcului Național Cheile Nerei-Beușnița
 și al ariilor naturale protejate suprapuse



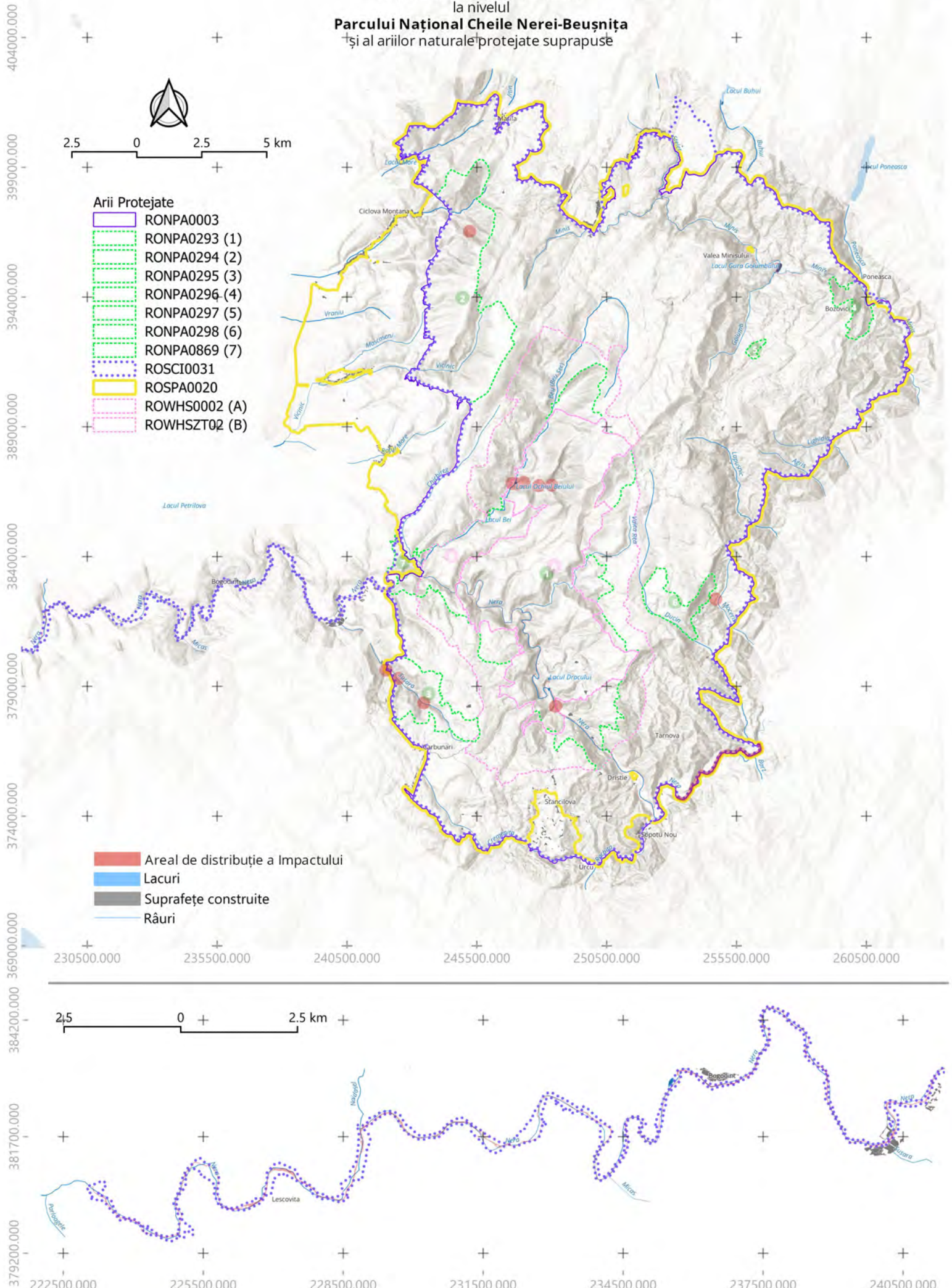
Distribuția Impactului A07
 asupra speciilor de Avifaună
 la nivelul
Parcului Național Cheile Nerei-Beușnița
 și al ariilor naturale protejate suprapuse



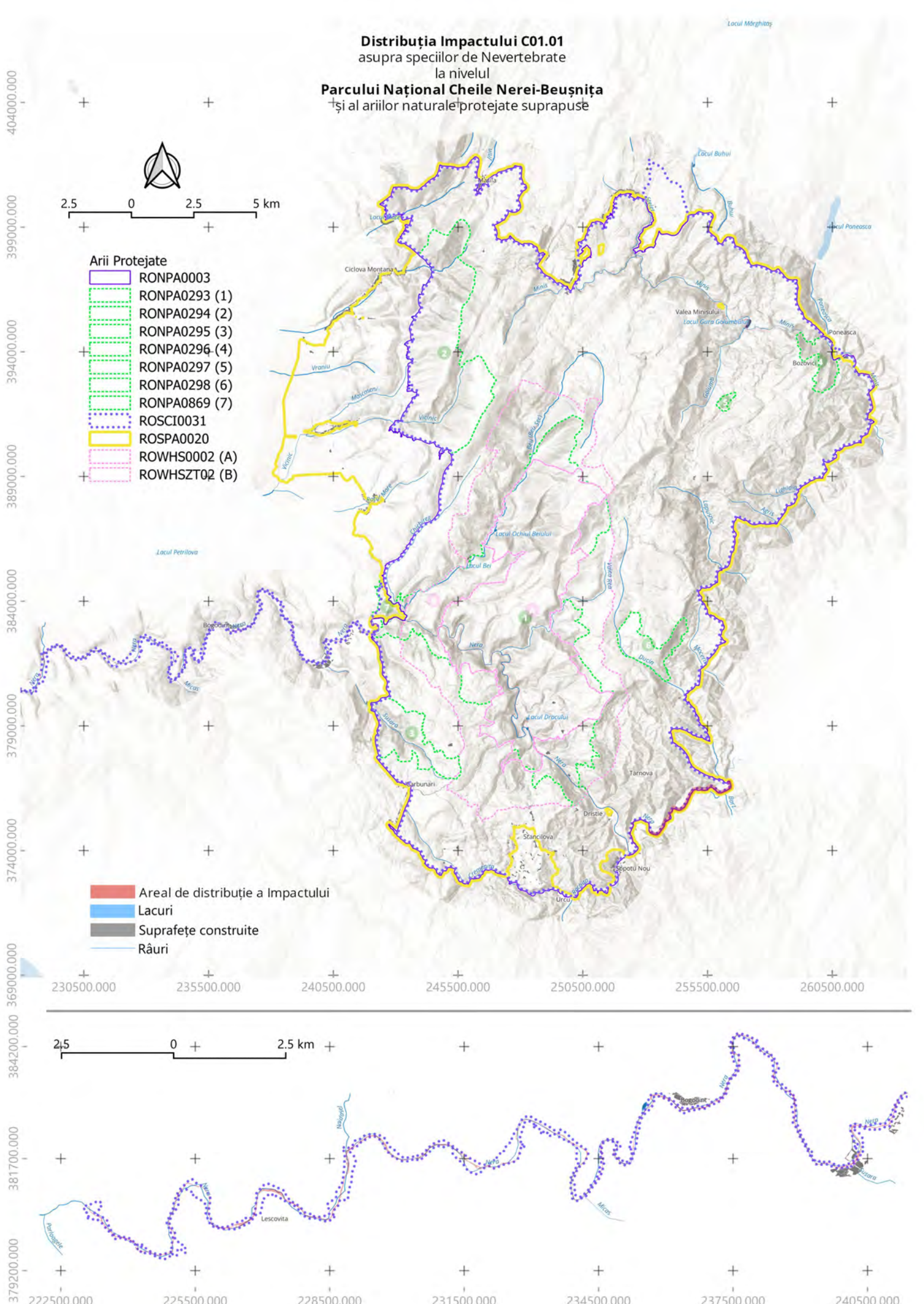
Distribuția Impactului B02.01.01
 asupra speciilor de Floră
 la nivelul
Parcului Național Cheile Nerei-Beușnița
 și al ariilor naturale protejate suprapuse



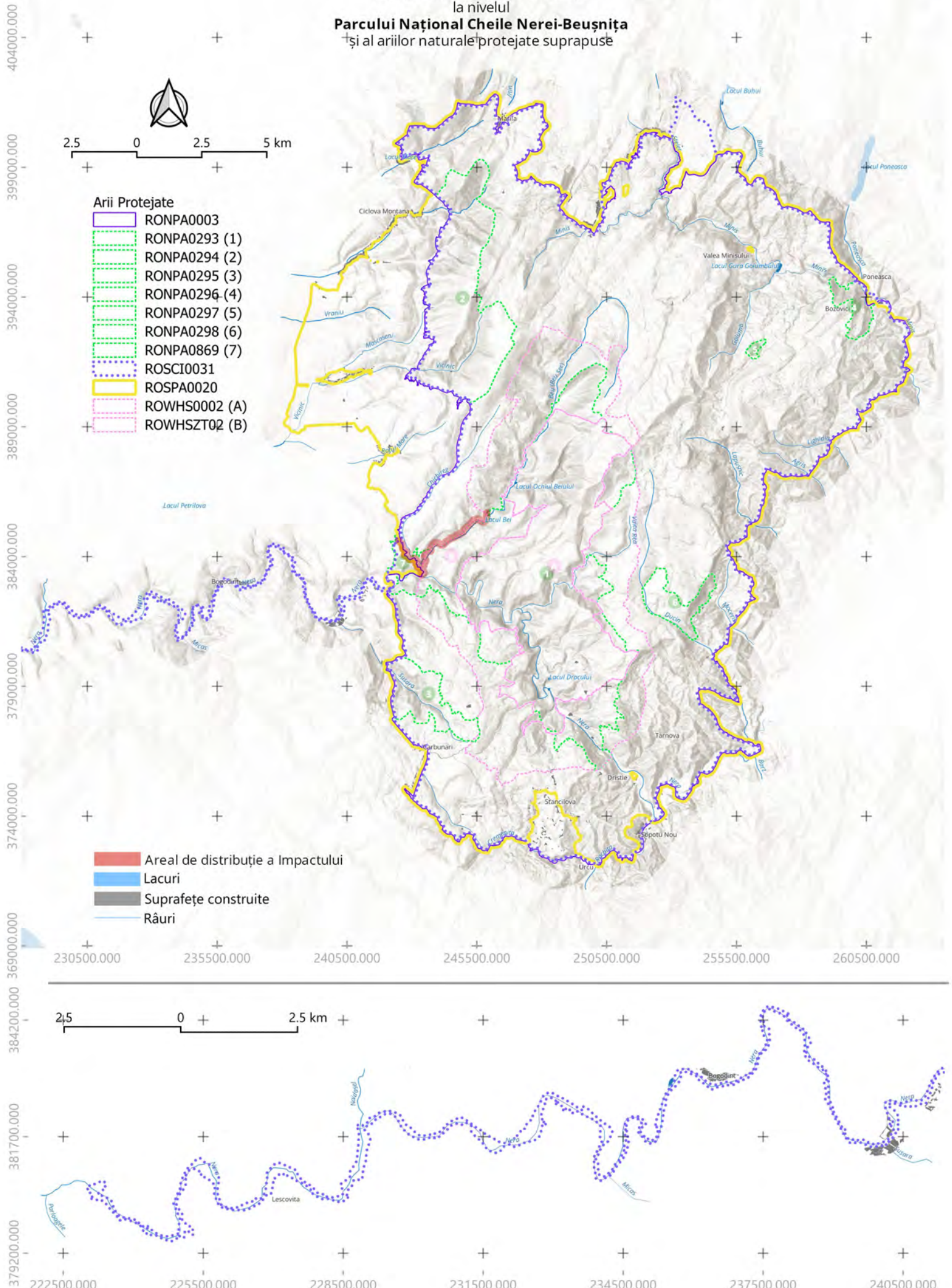
Distribuția Impactului B07
 asupra speciilor de Ihtiofaună
 la nivelul
Parcului Național Cheile Nerei-Beușnița
 și al ariilor naturale protejate suprapuse



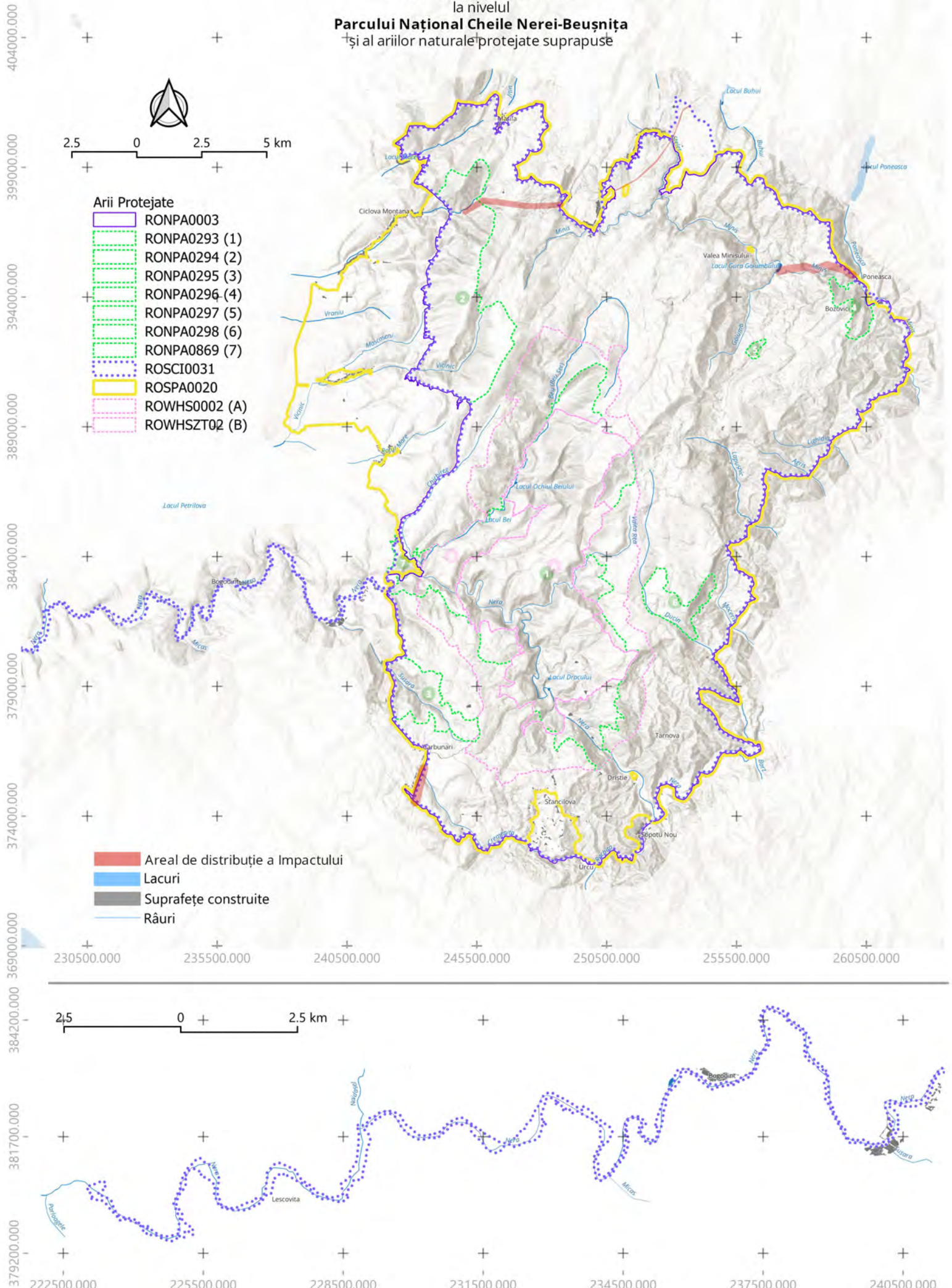
Distribuția Impactului C01.01
 asupra speciilor de Nevertebrate
 la nivelul
Parcului Național Cheile Nerei-Beușnița
 și al ariilor naturale protejate suprapuse



Distribuția Impactului D01.02
 asupra speciilor de Nevertebrate
 la nivelul
Parcului Național Cheile Nerei-Beușnița
 și al ariilor naturale protejate suprapuse

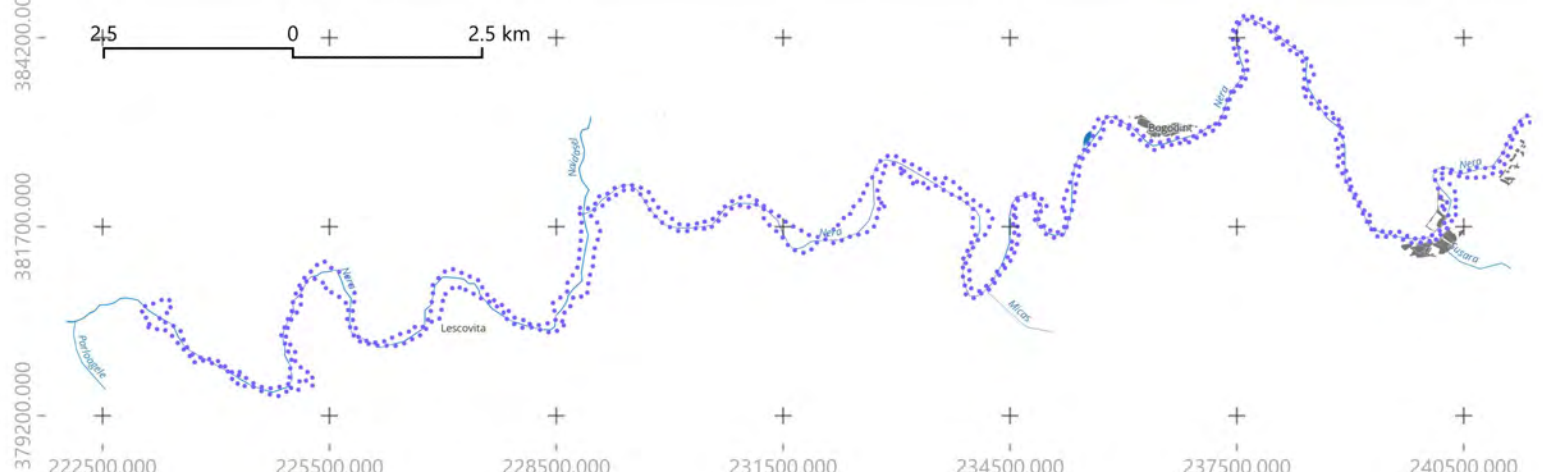


Distribuția Impactului D02.01
 asupra speciilor de Avifaună
 la nivelul
Parcului Național Cheile Nerei-Beușnița
 și al ariilor naturale protejate suprapuse

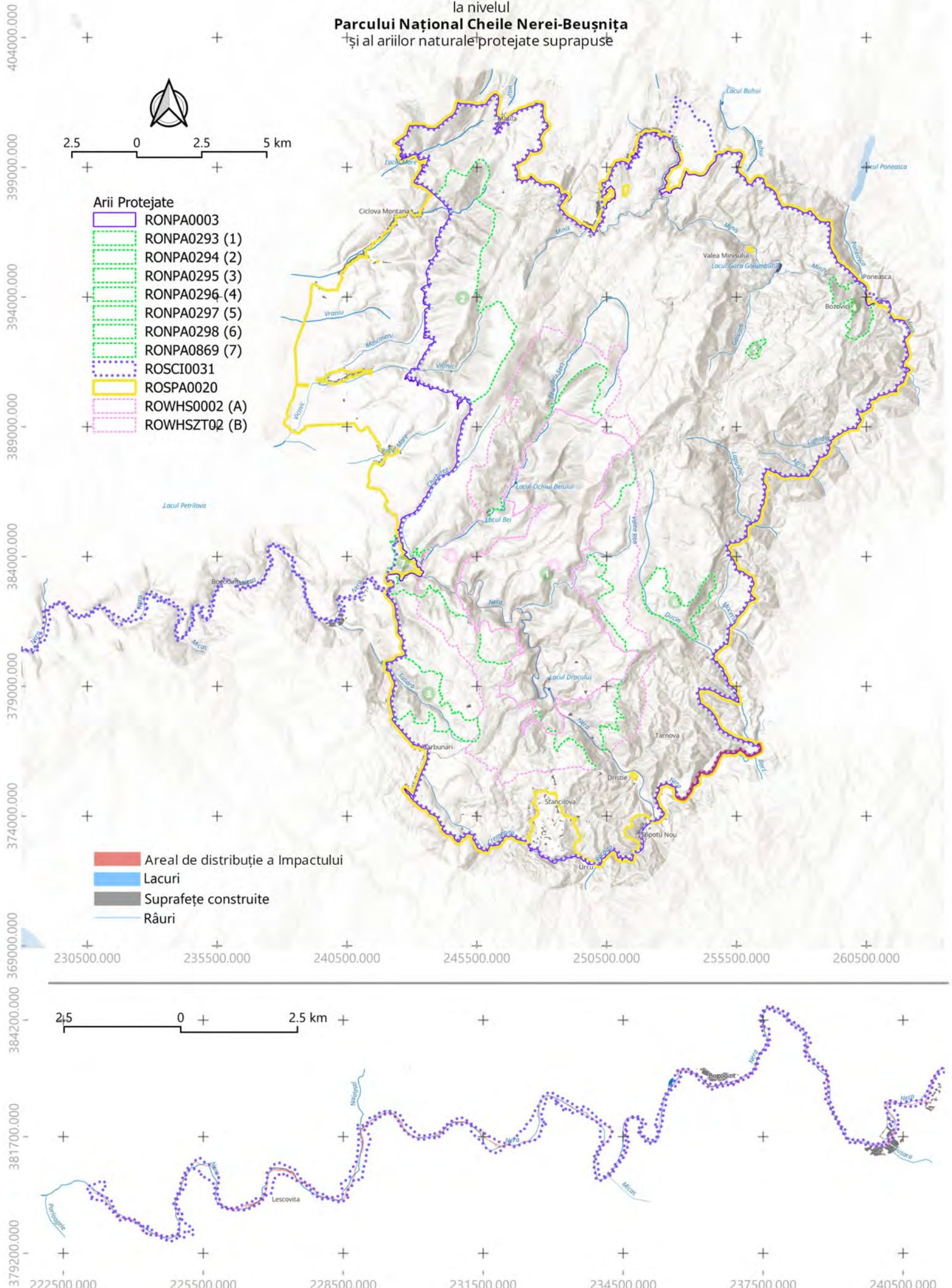


- Arii Protejate**
- RONPA0003
 - RONPA0293 (1)
 - RONPA0294 (2)
 - RONPA0295 (3)
 - RONPA0296 (4)
 - RONPA0297 (5)
 - RONPA0298 (6)
 - RONPA0869 (7)
 - ROSCI0031
 - ROSPA0020
 - ROWHS0002 (A)
 - ROWHSZT02 (B)

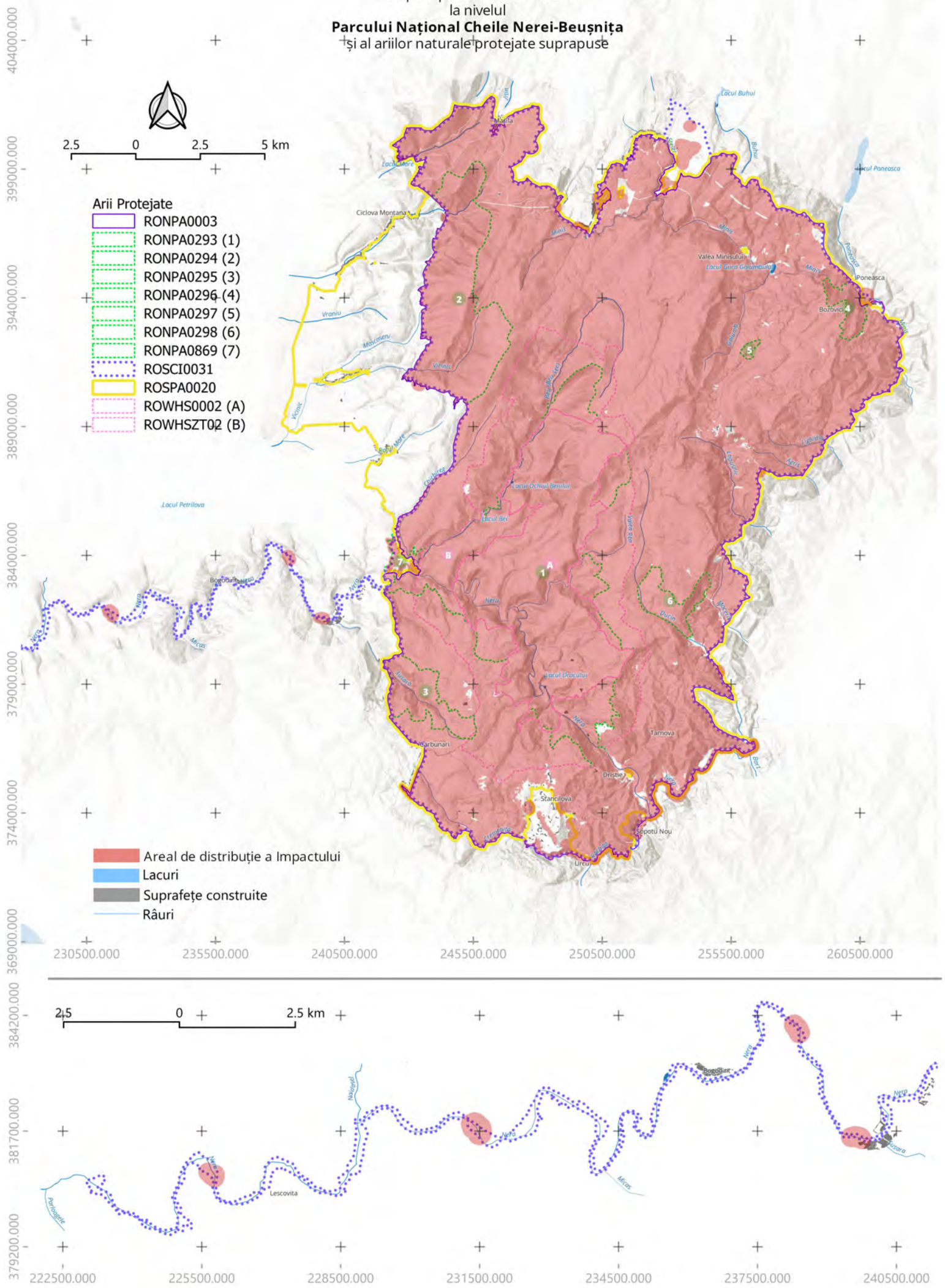
- Areal de distribuție a Impactului
- Lacuri
- Suprafețe construite
- Râuri



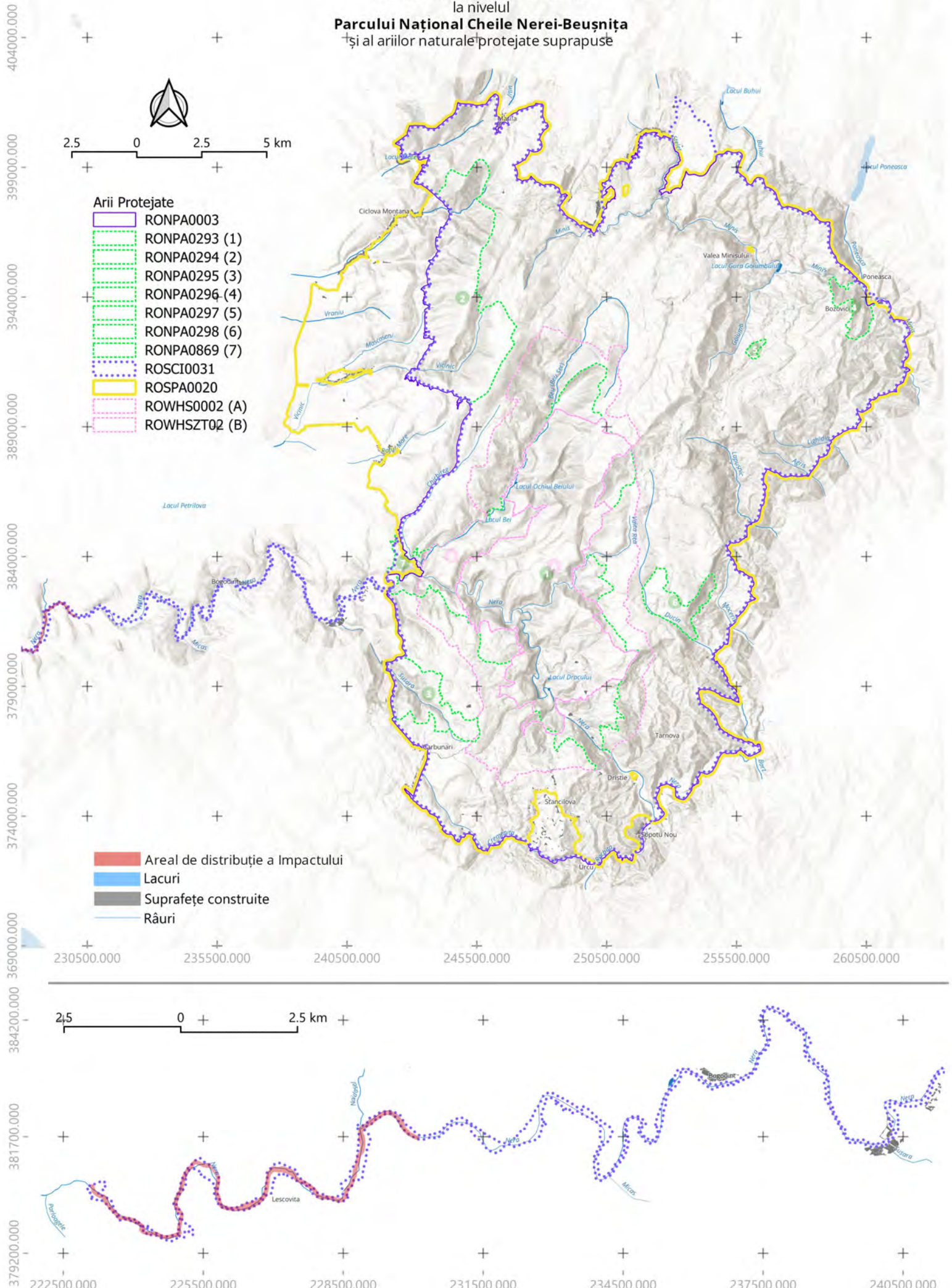
Distribuția Impactului F03.02.03
 asupra speciilor de Ihtiofaună
 la nivelul
Parcului Național Cheile Nerei-Beușnița
 și al ariilor naturale protejate suprapuse



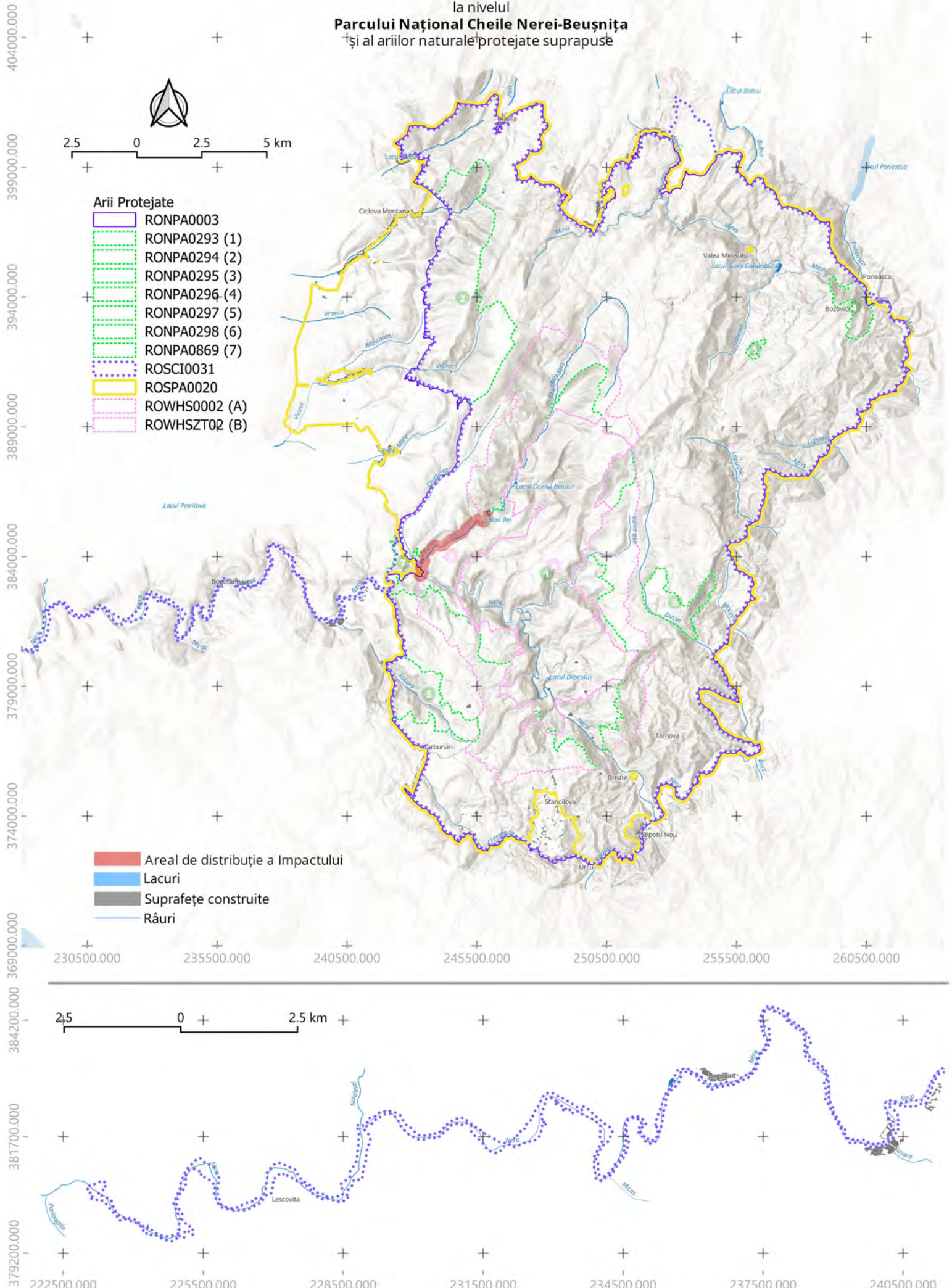
Distribuția Impactului F03.02.03
 asupra speciilor de Mamifere
 la nivelul
Parcului Național Cheile Nerei-Beușnița
 și al ariilor naturale protejate suprapuse



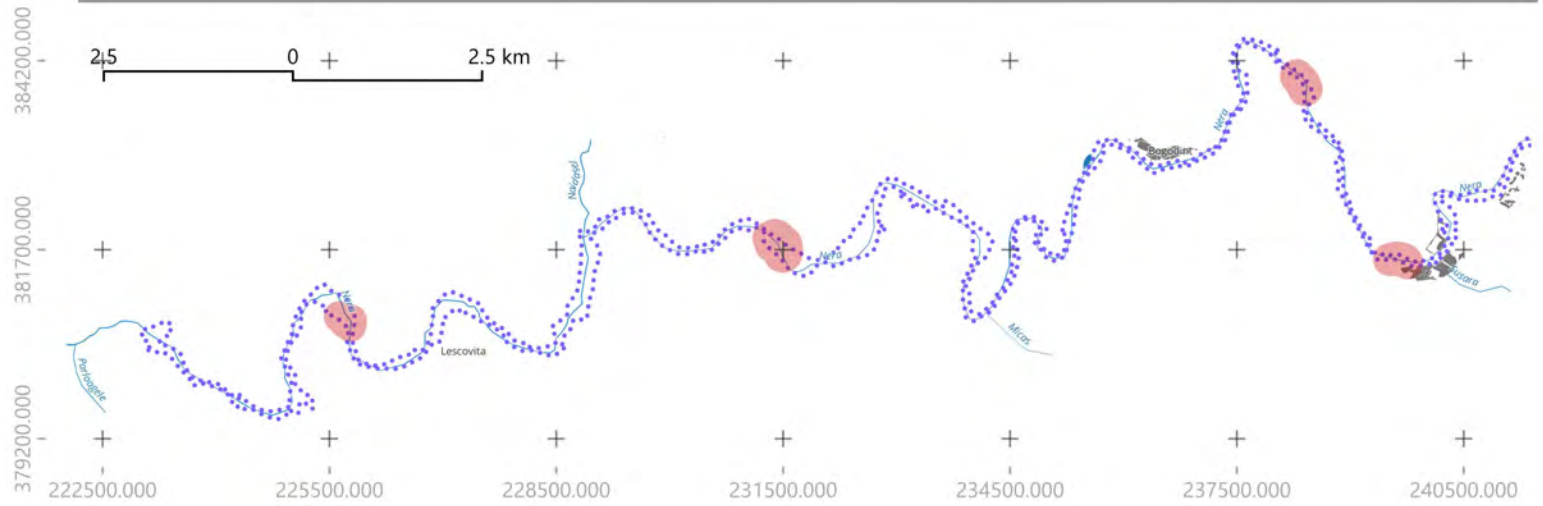
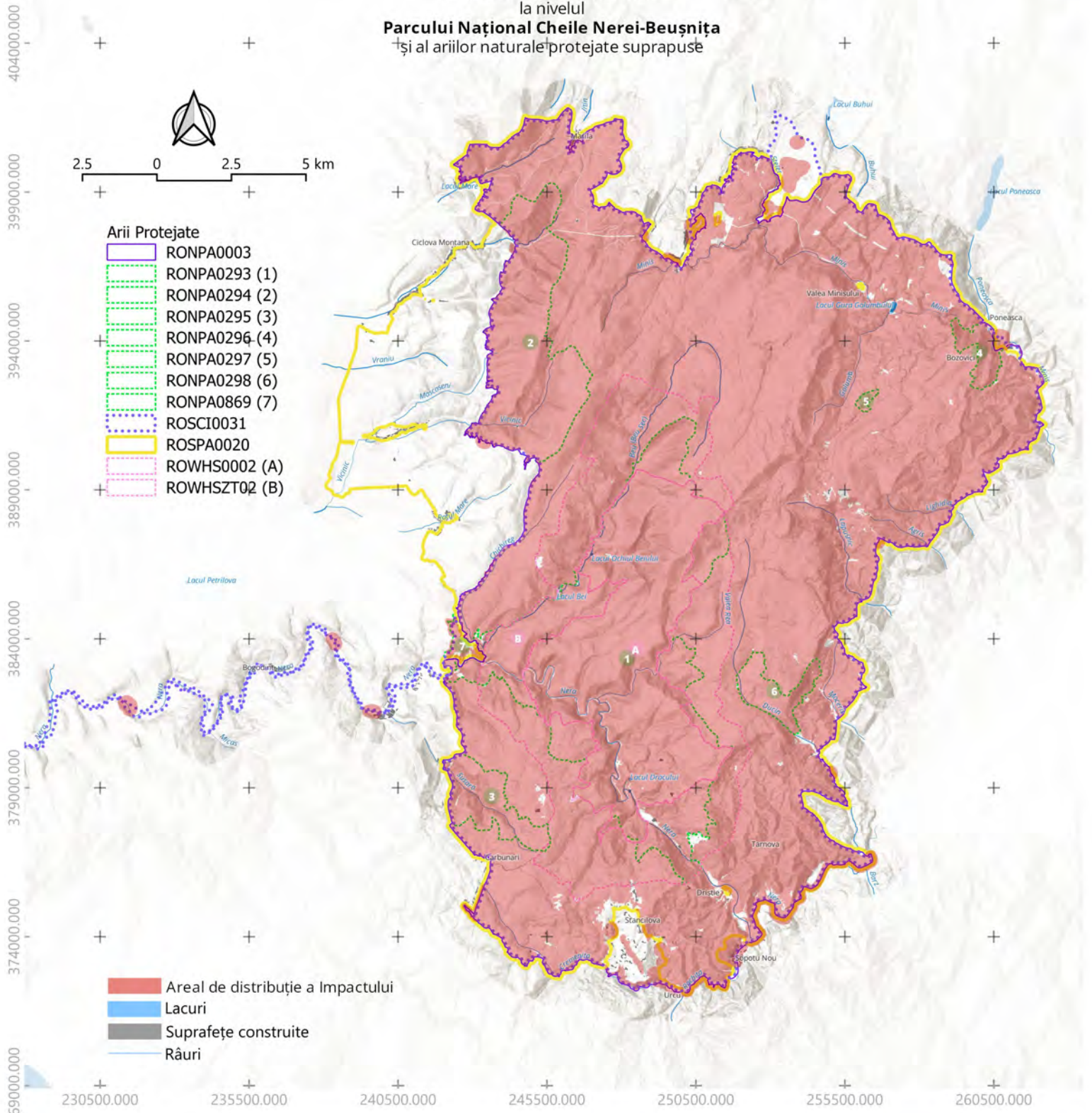
Distribuția Impactului H01.05
 asupra speciilor de Nevertebrate
 la nivelul
Parcului Național Cheile Nerei-Beușnița
 și al ariilor naturale protejate suprapuse



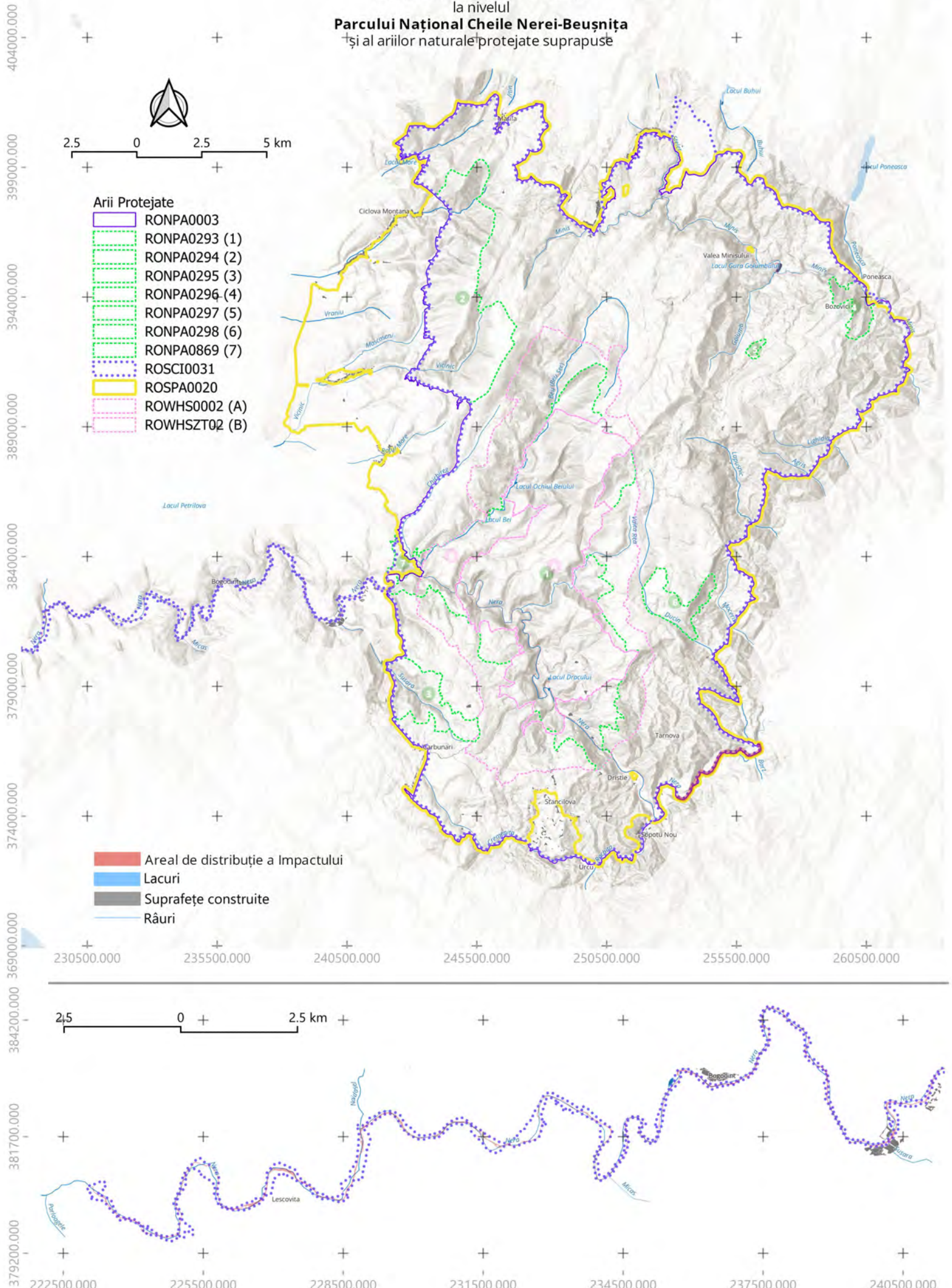
Distribuția Impactului H01.09
 asupra speciilor de Ihtiofaună
 la nivelul
Parcului Național Cheile Nerei-Beușnița
 și al ariilor naturale protejate suprapuse



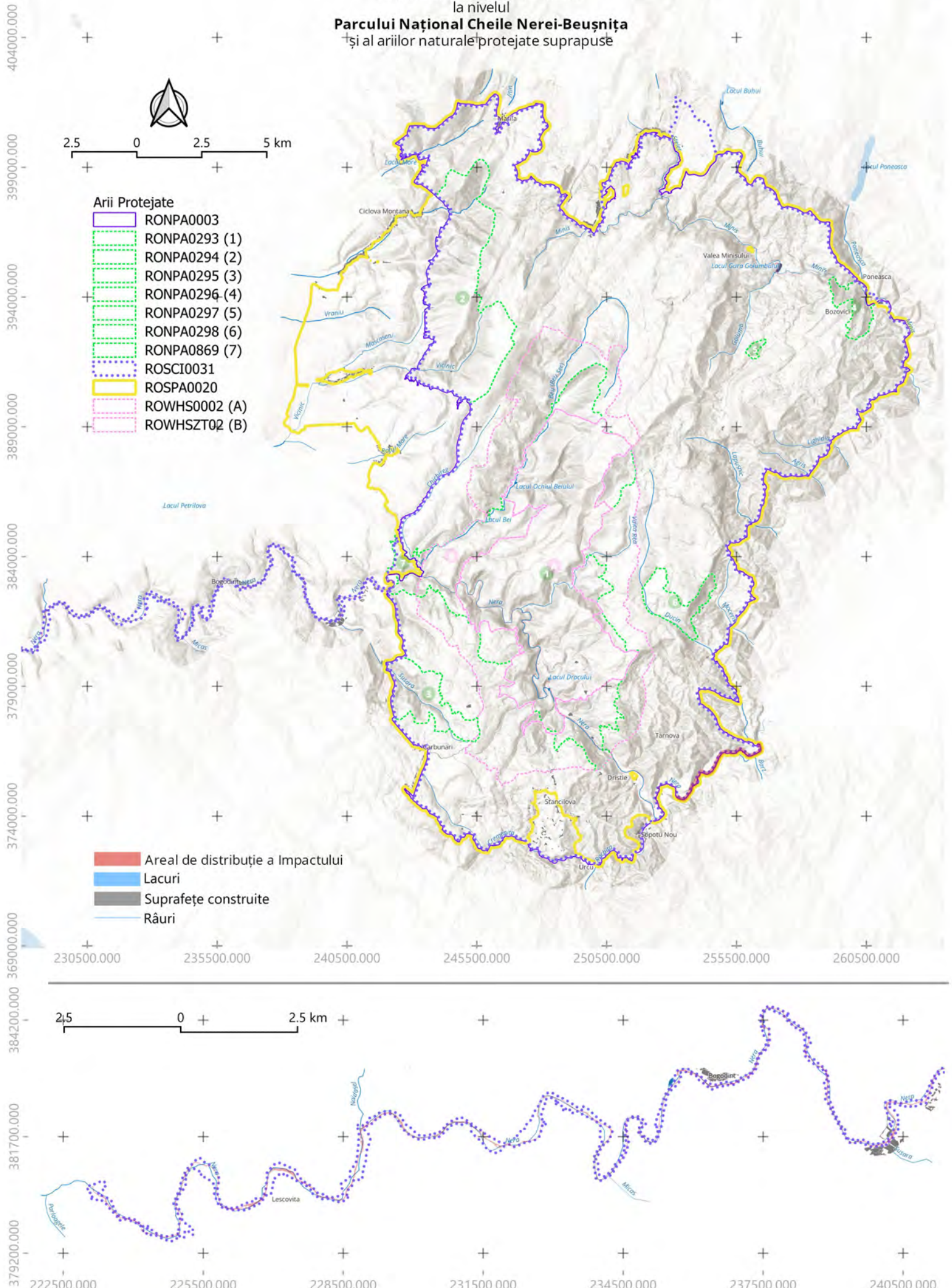
Distribuția Impactului H05.01
 asupra speciilor de Mamifere
 la nivelul
Parcului Național Cheile Nerei-Beușnița
 și al ariilor naturale protejate suprapuse



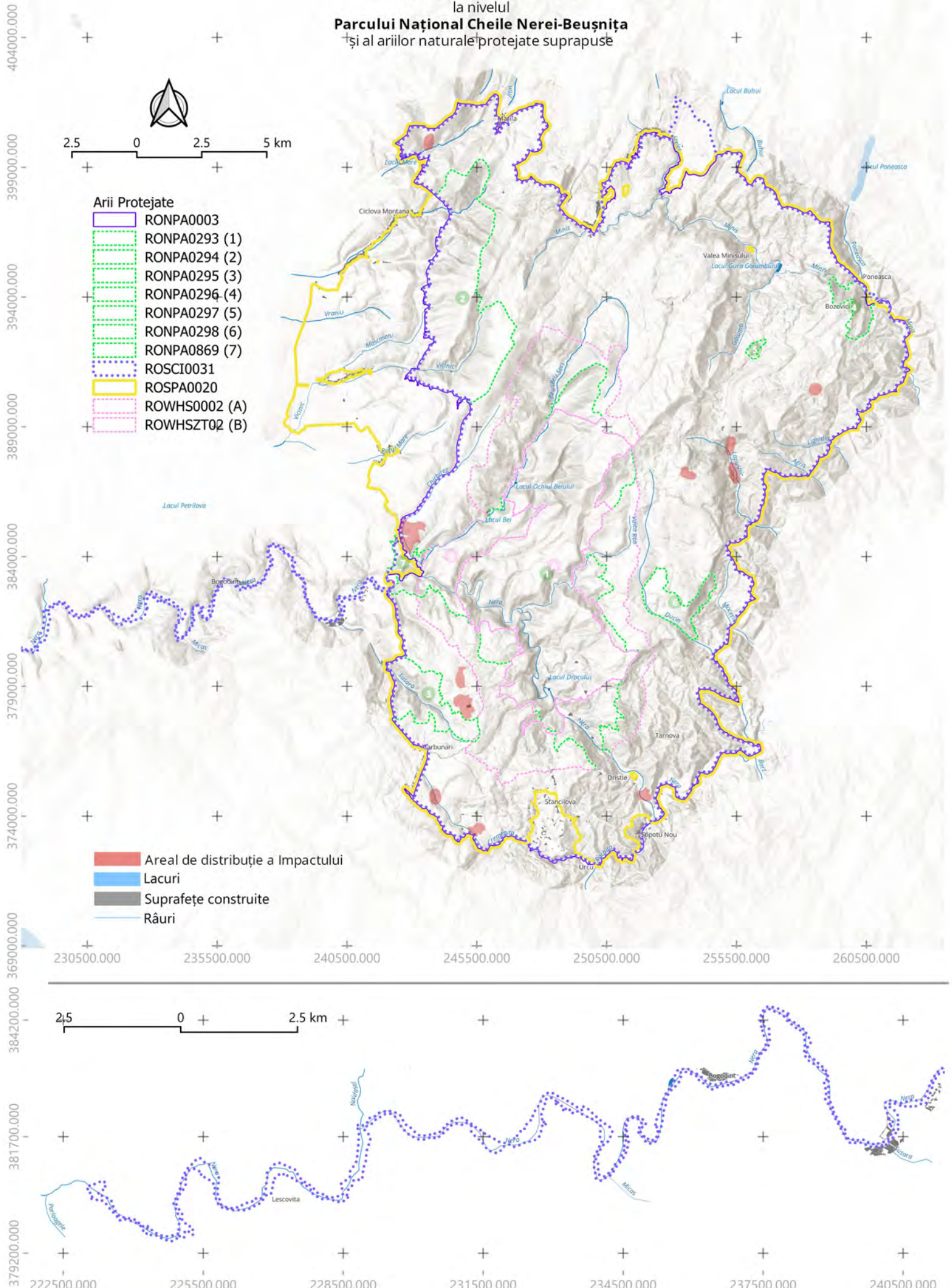
Distribuția Impactului H05.01
 asupra speciilor de Nevertebrate
 la nivelul
Parcului Național Cheile Nerei-Beușnița
 și al ariilor naturale protejate suprapuse



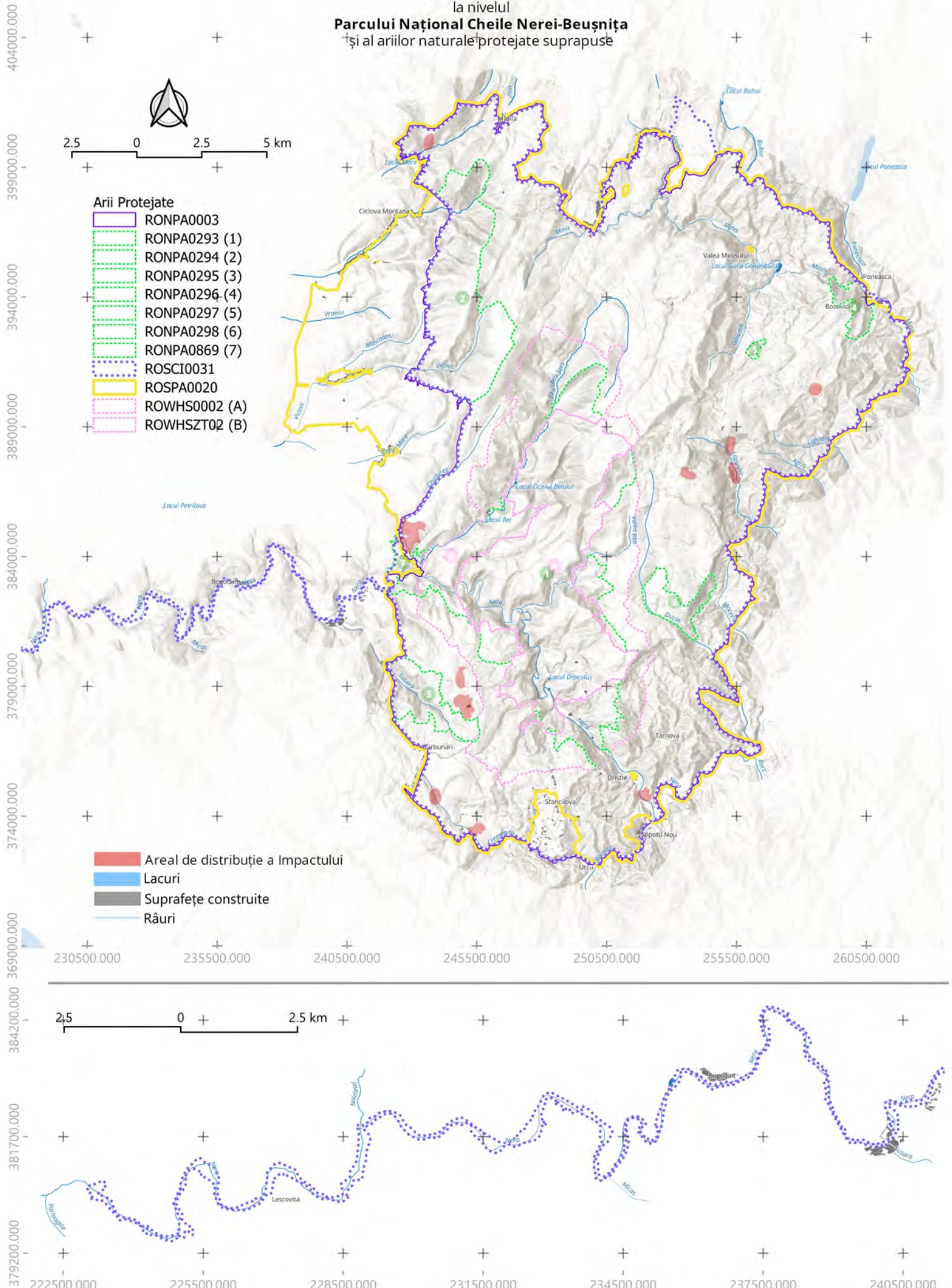
Distribuția Impactului I01
 asupra speciilor de Ihtiofaună
 la nivelul
Parcului Național Cheile Nerei-Beușnița
 și al ariilor naturale protejate suprapuse



Distribuția Impactului J01.01
 asupra speciilor de Amfibieni
 la nivelul
Parcului Național Cheile Nerei-Beușnița
 și al ariilor naturale protejate suprapuse



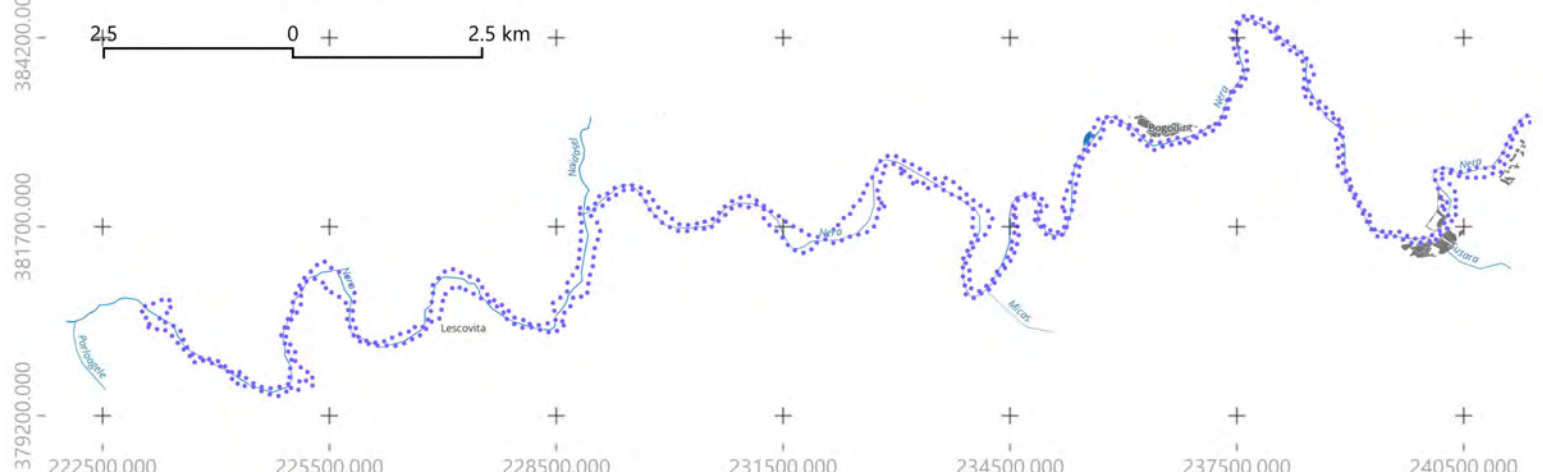
Distribuția Impactului J01.01
 asupra speciilor de Floră
 la nivelul
Parcului Național Cheile Nerei-Beușnița
 și al ariilor naturale protejate suprapuse



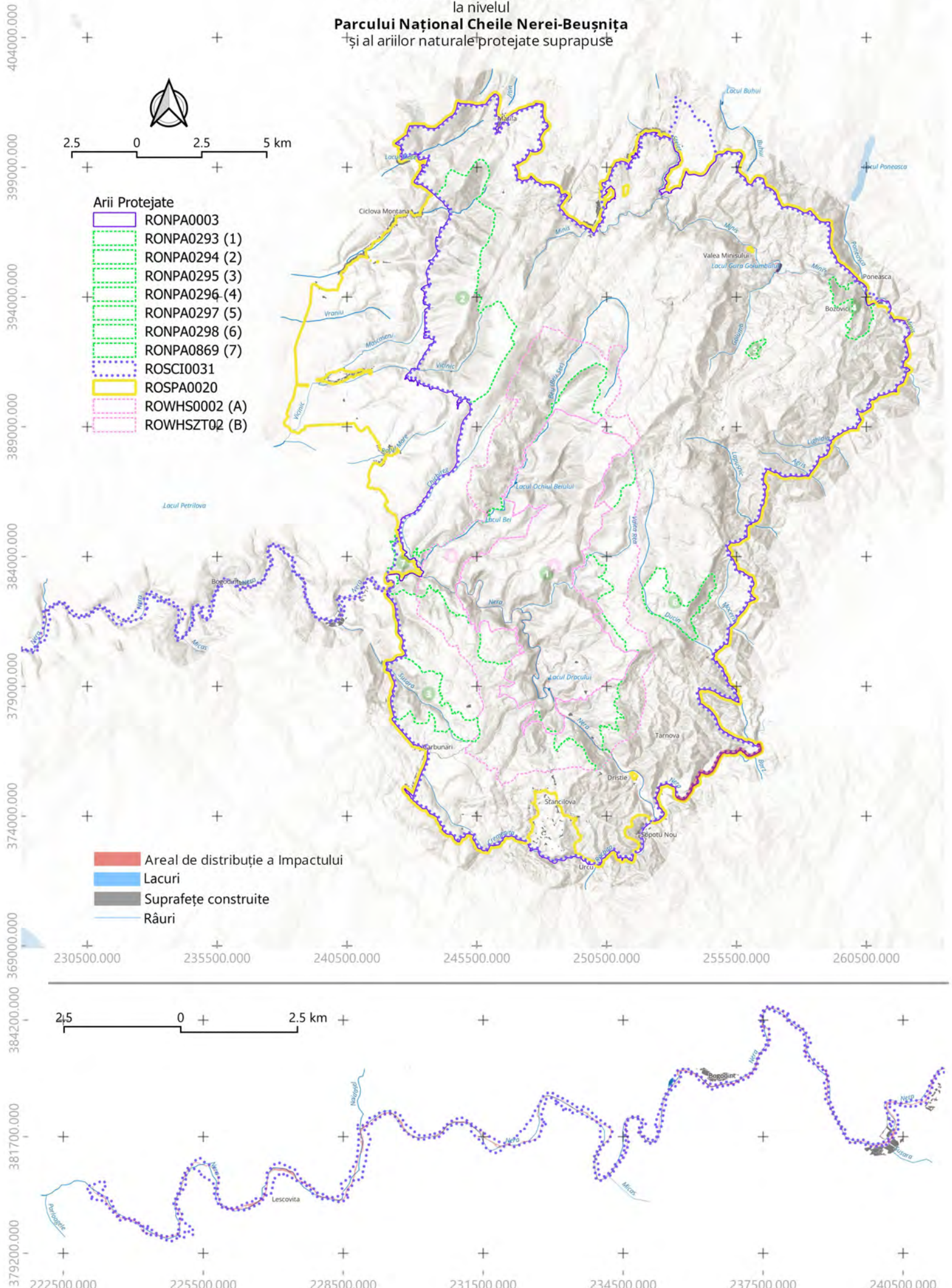
- Arii Protejate**
- RONPA0003
 - RONPA0293 (1)
 - RONPA0294 (2)
 - RONPA0295 (3)
 - RONPA0296 (4)
 - RONPA0297 (5)
 - RONPA0298 (6)
 - RONPA0869 (7)
 - ROSCI0031
 - ROSPA0020
 - ROWHS0002 (A)
 - ROWHSZT02 (B)

- Areal de distribuție a Impactului
- Lacuri
- Suprafețe construite
- Râuri

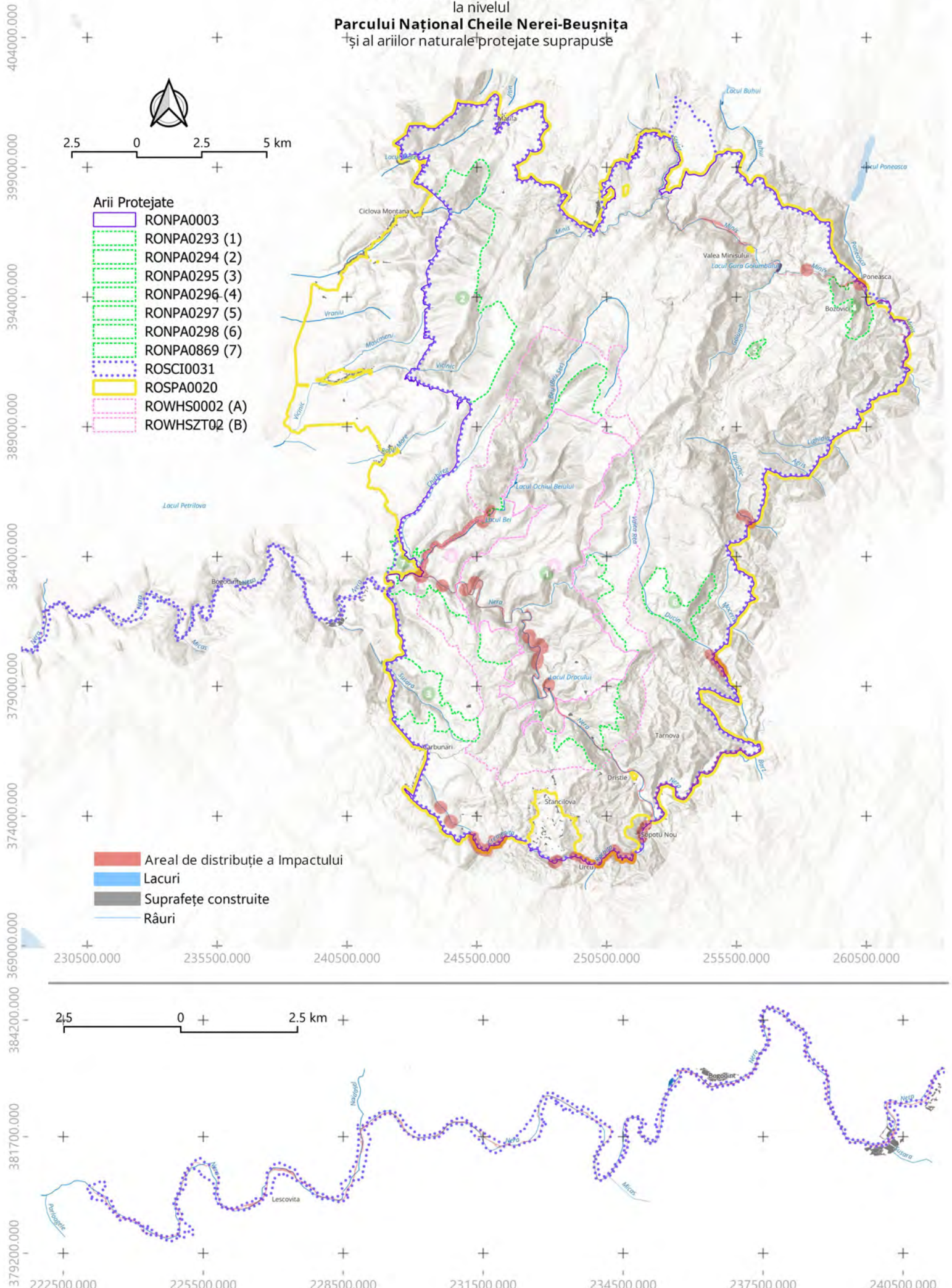
2.5 0 2.5 km



Distribuția Impactului J02.05.02
 asupra speciilor de Ihtiofaună
 la nivelul
Parcului Național Cheile Nerei-Beușnița
 și al ariilor naturale protejate suprapuse



Distribuția Impactului J02.12
 asupra speciilor de Ihtiofaună
 la nivelul
Parcului Național Cheile Nerei-Beușnița
 și al ariilor naturale protejate suprapuse



- Arii Protejate**
- RONPA0003
 - RONPA0293 (1)
 - RONPA0294 (2)
 - RONPA0295 (3)
 - RONPA0296 (4)
 - RONPA0297 (5)
 - RONPA0298 (6)
 - RONPA0869 (7)
 - ROSCI0031
 - ROSPA0020
 - ROWHS0002 (A)
 - ROWHSZT02 (B)

- Areal de distribuție a Impactului
- Lacuri
- Suprafețe construite
- Râuri

4040000.000
3990000.000
3940000.000
3890000.000
3840000.000
3790000.000
3740000.000
3690000.000
3842000.000
3817000.000
3792000.000

230500.000 235500.000 240500.000 245500.000 250500.000 255500.000 260500.000

222500.000 225500.000 228500.000 231500.000 234500.000 237500.000 240500.000

Distribuția Impactului K03.07
 asupra speciilor de Mamifere
 la nivelul
Parcului Național Cheile Nerei-Beușnița
 și al ariilor naturale protejate suprapuse

